УТВЕРЖДАЮ:

Должность Председатель комитета Ивановской области по лесному хоз-ву.

Ф.И.О. Яковлев.М.Ю.

Дата 12.12.2017

Акт
лесопатологического обследования № 991

лесных насаждений ОГКУ "Шуйское лесничество" (лесничество,лесопарк)

Ивановская область (субъект Российской Федерации)

Способ лесопатологического обследования:

1. Визуальный [V]
2. Инструментальный [ ]

Место проведения

Участковое лесничество	Урочище (дача)	Квартал (кварталы)	Выдел (Выделы)	Площадь, га
Шуйское сельское	СПК"Арефинское"	1	2	3,40
Шуйское сельское	СПК"Арефинское"	1	11	10,60
Шуйское сельское	СПК"Арефинское"	1	14	2,10
Шуйское сельское	СПК"Арефинское"	1	15	3,00

Лесопатологическое обследование проведено на площади 19,10 га

1. Визуальное лесопатологическое обследование - кв. 1 выд. 2

Площадь лесопатологического обследования - 3,4 га.

Наземное [V] **Дистанционное** [ ]

1.1. На площади 3,4 га фактическая таксационная характеристика лесного насаждения соответствует (не соответствует) таксационному описанию (нужное подчеркнуть).

Причины несоответствия: -

Список участков с выявленными несоответствиями приведен в приложении 1 к настоящему Акту

1.2. Лесные насаждения с нарушенной или утраченной устойчивостью выявлены на площади _____га:

Участковое лесничество	Урочище дача	Площадь,га		Причина ослабления (гибели)
		с нарушенной устойчивостью	с утраченной устойчивостью	
-	-	-	-	-
Итого	-	-	-	-

Состояние обследованных лесных насаждений приведено в приложениях 1.1-1.4 к Акту в зависимости от метода проведения ЛПО

1.3. В обследованных лесных участках прогнозируется:

Прогноз	Площадь, га
Ослабление лесных насаждений	-
Усыхание лесных насаждений	-
Развитие очагов вредных организмов	-

1.4. Обнаружено загрязнение лесного участка отходами и выбросами: промышленными [ ] бытовыми [ ]

Вид загрязнения	Размеры загрязнения			Объем, кбм	площадь загрязнения, га
	длина, м	ширина, м	высота, м		
-	-	-	-	-	-

ЗАКЛЮЧЕНИЕ

Оценка текущего санитарного и лесопатологического состояния лесных насаждений, назначенные профилактические мероприятия по защите лесов, агитационные мероприятия:
Лесоустройство 2016 г.
Средневзвешенная категория состояния насаждения на площади 3,4 га - 1,5.
Состояние насаждения на данной площади - устойчивое (здоровое).
Выявлены ветровальные деревья прошлых лет.
На данном участке назначается уборка неликвидной древесины в объеме 8-10 кбм с га, 100% неликвидной древесины.
Дата проведения обследования 29.09.2017 г.

Исполнитель работ по проведению лесопатологического обследования:

ФИО Зайцев А.Н. Подпись

приложение 1.1
к акту лесопатологического обследования

Результаты проведения лесопатологического обследования лесных насаждений за **Сентябрь** **2017 г.**

Субъект Российской Федерации: Ивановская область

Лесничество (лесопарк): ОГКУ "Шуйское лесничество"

Участковое лесничество: Шуйское сельское

Урочище (лесная дача): СПК"Арефинское"

Номер Квартала	Номер выдела	Площадь выдела	Целевое назначение лесов	Категоря защитных лесов	Номер лесопатологического выдела	Площадь лесопатологического выдела, га	Таксационная характеристика лесного насаждения									Число деревьев на пробе	Распределение деревьев по категориям состояния, % от запаса											Признки повреждения деревьев	Доля поврежденных деревьев, %	Причина ослабления, повреждения	Подлежит рубке, %	Назначенные мероприятия	
							состав	порода	возраст	средняя высота, м	среднийдиаметр, см	тип леса	полнота	бонитет	запас, куб.м/га		без признаков ослабления	ослабленные	сильно ослабленные	усыхающие	свежий сухостой	старый сухостой	свежий ветровал	старый ветровал	свежий бурелом	старый бурелом	аварийные деревья					вид	площадь, га
1	2	3	4	5	6	7	8	9	10	11	12	13	14	15	16	17	18	19	20	21	22	23	24	25	26	27	28	29	30	31	32	33	34
1	2	3,4	Защитные	Зеленые и лесопарковые зоны			8	Б	75	26	24	РЗТ В3	0,4	2	130,0	10	60	15	2					5				вывал с корнем прошлых лет		ветровал прошлых лет			
							2	С								10	13	3						2				вывал с корнем прошлых лет	1	ветровал прошлых лет			

Показатели, не соответствующие таксационному описанию отмечаются «*».

Исполнитель работ по проведению лесопатологического обследования:

ФИО: Зайцев А.Н.

Подпись:

Дата составления документа: 08.12.2017

Телефон: 8 (4922) 53-05-61

Приложение 3
к акту лесопатологического обследования

Абрис участка

М 1:10000

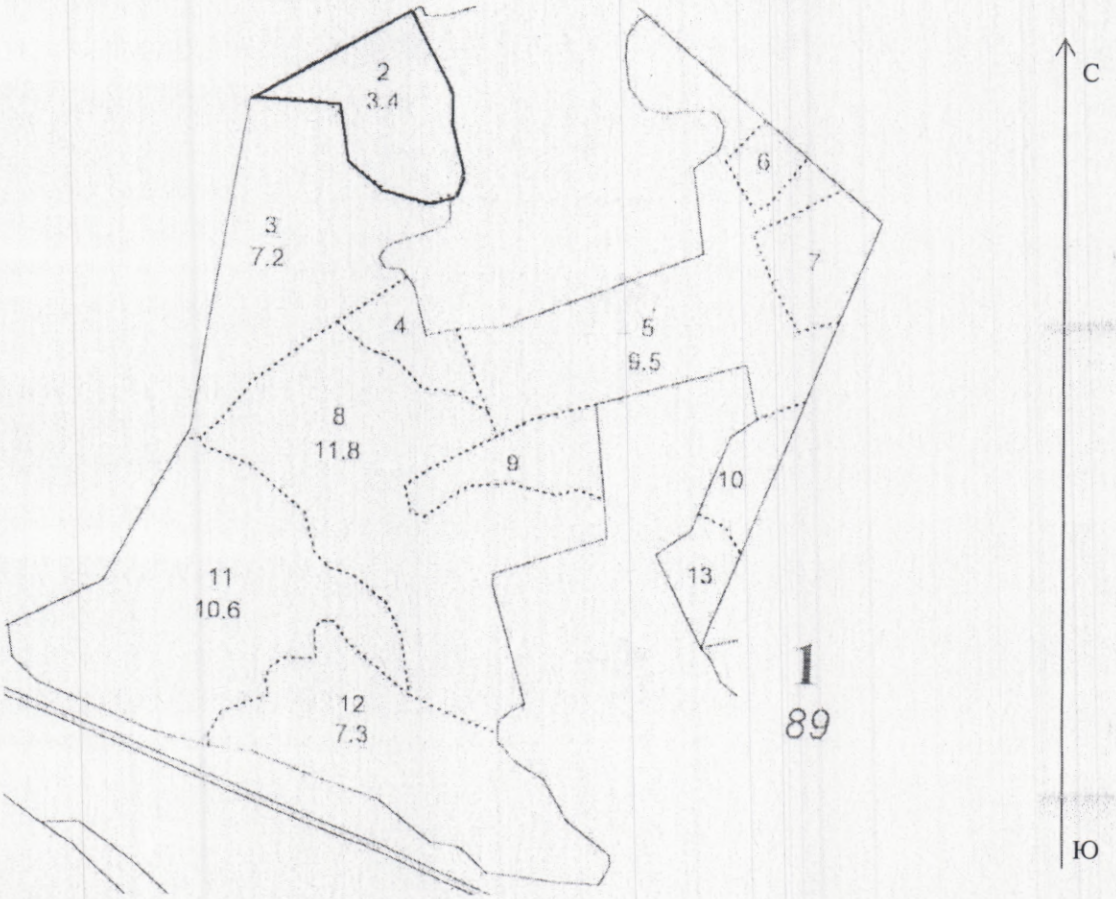

№ выдела	Ленты (круговой площадки) перечёта				
	№ ленты	длина, м	ширина, м	радиус, м	площадь, га
2					

Номера точек	Координаты	Румбы линий	Длина, м	Номера точек	Координаты	Румбы линий	Длина, м

Условные обозначения: ——— - границы участка

Исполнитель работ по проведению лесопатологического обследования:

ФИО Зайцев А.Н. Подпись

Дата составления документа 08.12.2017 Телефон 8 (4922) 53-05-61

1. Визуальное лесопатологическое обследование - кв. 1 выд. 11

Площадь лесопатологического обследования - 10,6 га.

Наземное [V] **Дистанционное** [ ]

1.1. На площади 10,6 га фактическая таксационная характеристика лесного насаждения соответствует (не соответствует) таксационному описанию (нужное подчеркнуть).

Причины несоответствия: -

Список участков с выявленными несоответствиями приведен в приложении 1 к настоящему Акту

1.2. Лесные насаждения с нарушенной или утраченной устойчивостью выявлены на площади ____ га:

Участковое лесничество	Урочище дача	Площадь,га		Причина ослабления (гибели)
		с нарушенной устойчивостью	с утраченной устойчивостью	
-	-	-	-	-
Итого	-	-	-	-

Состояние обследованных лесных насаждений приведено в приложениях 1.1-1.4 к Акту в зависимости от метода проведения ЛПО

1.3. В обследованных лесных участках прогнозируется:

Прогноз	Площадь, га
Ослабление лесных насаждений	-
Усыхание лесных насаждений	-
Развитие очагов вредных организмов	-

1.4. Обнаружено загрязнение лесного участка отходами и выбросами: промышленными [ ] бытовыми [ ]

Вид загрязнения	Размеры загрязнения			Объем, кбм	площадь загрязнения, га
	длина, м	ширина, м	высота, м		
-	-	-	-	-	-

ЗАКЛЮЧЕНИЕ

Оценка текущего санитарного и лесопатологического состояния лесных насаждений, назначенные профилактические мероприятия по защите лесов, агитационные мероприятия:

Лесоустройство 2016 г.

Средневзвешенная категория состояния насаждения на площади 10,6 га - 1,46.

Состояние насаждения на данной площади - устойчивое (здоровое).

Выявлены ветровальные и буреломные деревья прошлых лет.

На данном участке назначается уборка неликвидной древесины в объеме 9-12 кбм с га, 100% неликвидной древесины.

Дата проведения обследования 29.09.2017 г.

Исполнитель работ по проведению лесопатологического обследования:

ФИО Зайцев А.Н. Подпись

приложение 1.1
к акту лесопатологического обследования

Результаты проведения лесопатологического обследования лесных насаждений за Сентябрь 2017 г.

Субъект Российской Федерации: Ивановская область
Лесничество (лесопарк): ОГКУ "Шуйское лесничество"
Участковое лесничество: Шуйское сельское
Урочище (лесная дача): СПК"Арефинское"

Номер Квартала	Номер выдела	Площадь выдела	Целевое назначение лесов	Категоря защитных лесов	Номер лесопатологического выдела	Площадь лесопатологического выдела, га	Таксационная характеристика лесного насаждения									Число деревьев на пробе	Распределение деревьев по категориям состояния, % от запаса											Признки повреждения деревьев	Доля поврежденных деревьев, %	Причина ослабления, повреждения	Подлежит рубке, %	Назначенные мероприятия	
							состав	порода	возраст	средняя высота, м	среднийдиаметр, см	тип леса	полнота	бонитет	запас, куб.м/га		без признаков ослабления	ослабленные	сильно ослабленные	усыхающие	свежий сухостой	старый сухостой	свежий ветровал	старый ветровал	свежий бурелом	старый бурелом	аварийные деревья					вид	площадь, га
1	2	3	4	5	6	7	8	9	10	11	12	13	14	15	16	17	18	19	20	21	22	23	24	25	26	27	28	29	30	31	32	33	34
1	11	10,6	Защитные	Зеленые и лесопарковые зоны			5	Б	65	24	22	РЗТ В3	0,7	2	190,0	50	58	6	2					2				вывал с корнем прошлых лет	2	ветровал прошлых лет			
							4	Ос								40	10	6								4		слом ствола под кроной прошлых лет	4	бурелом прошлых лет			
							1	С								10	2	8															
							+	Е										1															

Показатели, не соответствующие таксационному описанию отмечаются «*».

Исполнитель работ по проведению лесопатологического обследования:

ФИО: Зайцев А.Н.
Подпись:

Дата составления документа: 08.12.2017
Телефон: 8 (4922) 53-05-61

Приложение 3
к акту лесопатологического обследования

Абрис участка

М 1:10000

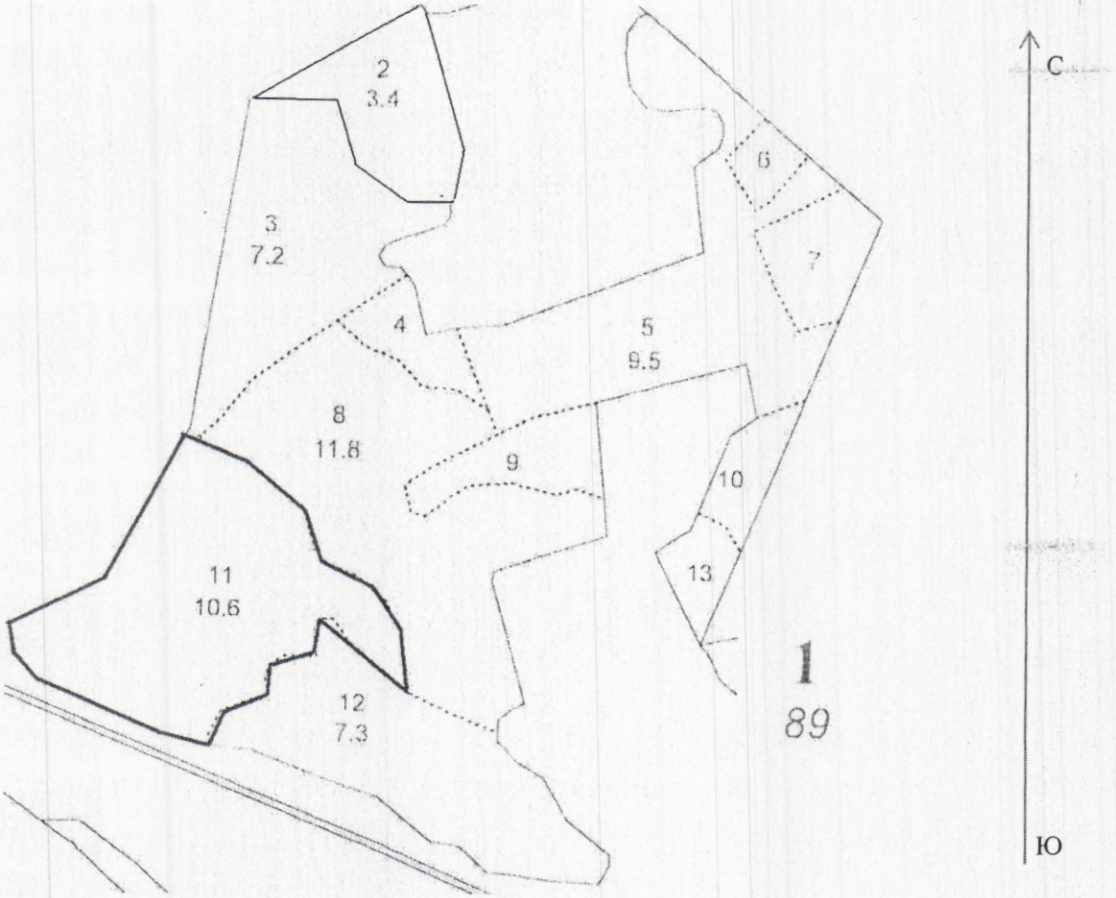

№ выдела	Ленты (круговой площадки) перечёта				
	№ ленты	длина, м	ширина, м	радиус, м	площадь, га
11					

Номера точек	Координаты	Румбы линий	Длина, м	Номера точек	Координаты	Румбы линий	Длина, м

Условные обозначения: ——— - границы участка

Исполнитель работ по проведению лесопатологического обследования:

ФИО Зайцев А.Н. Подпись

Дата составления документа 08.12.2017 Телефон 8 (4922) 53-05-61

1. Визуальное лесопатологическое обследование - кв. 1 выд. 14

Площадь лесопатологического обследования - 2,1 га.

Наземное [V] **Дистанционное** [ ]

1.1. На площади 2,1 га фактическая таксационная характеристика лесного насаждения соответствует (не соответствует) таксационному описанию (нужное подчеркнуть).

Причины несоответствия: -

Список участков с выявленными несоответствиями приведен в приложении 1 к настоящему Акту

1.2. Лесные насаждения с нарушенной или утраченной устойчивостью выявлены на площади ____ га:

Участковое лесничество	Урочище дача	Площадь,га		Причина ослабления (гибели)
		с нарушенной устойчивостью	с утраченной устойчивостью	
-	-	-	-	-
Итого	-	-	-	-

Состояние обследованных лесных насаждений приведено в приложениях 1.1-1.4 к Акту в зависимости от метода проведения ЛПО

1.3. В обследованных лесных участках прогнозируется:

Прогноз	Площадь, га
Ослабление лесных насаждений	-
Усыхание лесных насаждений	-
Развитие очагов вредных организмов	-

1.4. Обнаружено загрязнение лесного участка отходами и выбросами: промышленными [ ] бытовыми [ ]

Вид загрязнения	Размеры загрязнения			Объем, кбм	площадь загрязнения, га
	длина, м	ширина, м	высота, м		
-	-	-	-	-	-

ЗАКЛЮЧЕНИЕ

Оценка текущего санитарного и лесопатологического состояния лесных насаждений, назначенные профилактические мероприятия по защите лесов, агитационные мероприятия:
Лесоустройство 2016 г.
Средневзвешенная категория состояния насаждения на площади 2,1 га - 1,5.
Состояние насаждения на данной площади - устойчивое (здоровое).
Выявлены ветровальные и буреломные деревья прошлых лет.
На данном участке назначается уборка неликвидной древесины в объеме 9-12 кбм с га, 100% неликвидной древесины.
Дата проведения обследования 29.09.2017 г.

Исполнитель работ по проведению лесопатологического обследования:

ФИО Зайцев А.Н. Подпись

приложение 1.1
к акту лесопатологического обследования

Результаты проведения лесопатологического обследования лесных насаждений за Сентябрь 2017 г.

Субъект Российской Федерации: Ивановская область
Лесничество (лесопарк): ОГКУ "Шуйское лесничество"
Участковое лесничество: Шуйское сельское
Урочище (лесная дача): СПК"Арефинское"

Номер Квартала	Номер выдела	Площадь выдела	Целевое назначение лесов	Категория защитных лесов	Номер лесопатологического выдела	Площадь лесопатологического выдела, га	Таксационная характеристика лесного насаждения									Число деревьев на пробе	Распределение деревьев по категориям состояния, % от запаса											Признки повреждения деревьев	Доля поврежденных деревьев, %	Причина ослабления, повреждения	Подлежит рубке, %	Назначенные мероприятия	
							состав	порода	возраст	средняя высота, м	среднийдиаметр, см	тип леса	полнота	бонитет	запас, куб.м/га		без признаков ослабления	ослабленные	сильно ослабленные	усыхающие	свежий сухостой	старый сухостой	свежий ветровал	старый ветровал	свежий бурелом	старый бурелом	аварийные деревья					вид	площадь, га
1	2	3	4	5	6	7	8	9	10	11	12	13	14	15	16	17	18	19	20	21	22	23	24	25	26	27	28	29	30	31	32	33	34
1	14	2,1	Защитные	Зеленые и лесопарковые зоны			8	ОС	70	26	28	РЗТ В3	0,6	1	220,0	40	58	20	4							4		слом ствола под кроной прошлых лет	4	бурелом прошлых лет			
							2	Б								10	11	2						1				вывал с корнем прошлых лет	1	ветровал прошлых лет			

Показатели, не соответствующие таксационному описанию отмечаются «*».

Исполнитель работ по проведению лесопатологического обследования:

ФИО: Зайцев А.Н.
Подпись:

Дата составления документа: 08.12.2017
Телефон: 8 (4922) 53-05-61

Приложение 3
к акту лесопатологического обследования

Абрис участка

М 1:10000

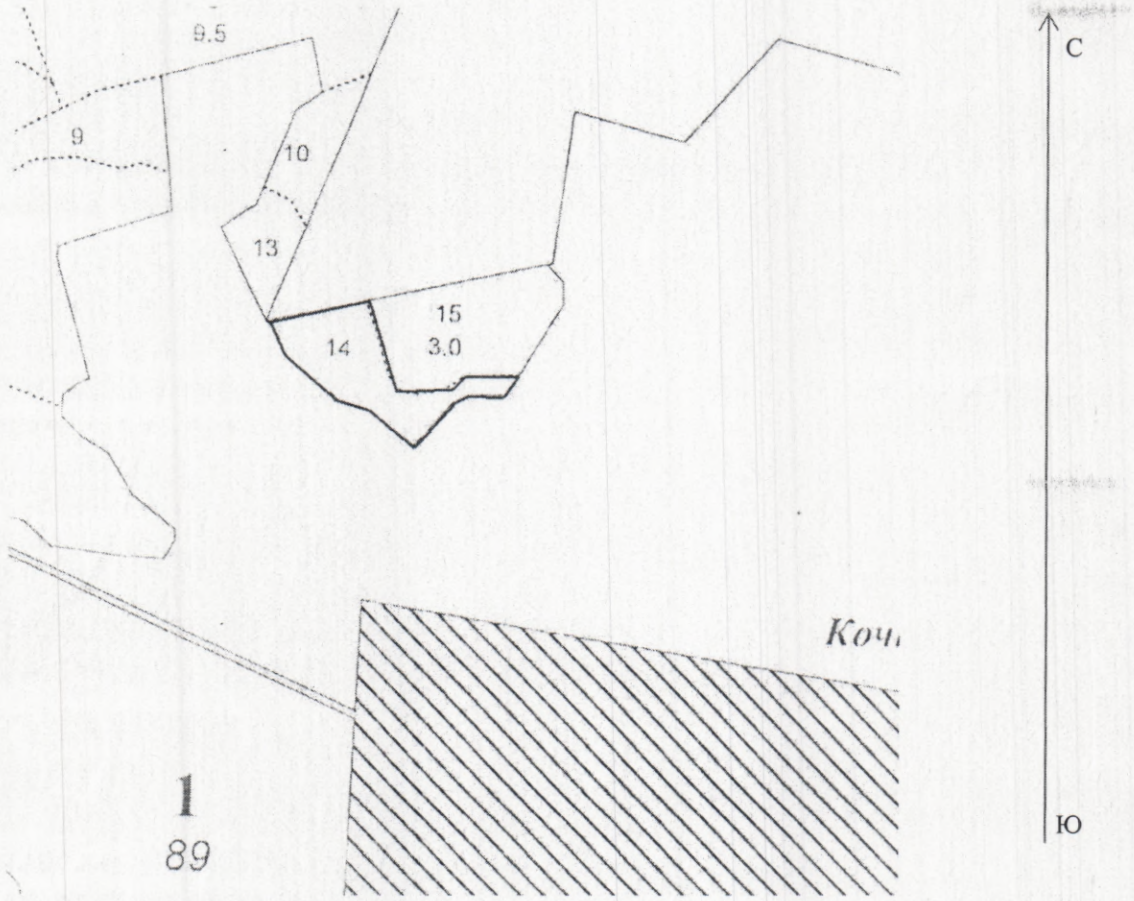

№ выдела	Ленты (круговой площадки) перечёта				
	№ ленты	длина, м	ширина, м	радиус, м	площадь, га
14					

Номера точек	Координаты	Румбы линий	Длина, м	Номера точек	Координаты	Румбы линий	Длина, м

Условные обозначения: ——— - границы участка

Исполнитель работ по проведению лесопатологического обследования:

ФИО Зайцев А.Н. Подпись

Дата составления документа 08.12.2017 Телефон 8 (4922) 53-05-61

1. Визуальное лесопатологическое обследование - кв. 1 выд. 15

Площадь лесопатологического обследования - 3 га.

Наземное [V] **Дистанционное** [ ]

1.1. На площади 3,0 га фактическая таксационная характеристика лесного насаждения соответствует (не соответствует) таксационному описанию (нужное подчеркнуть).

Причины несоответствия: -

Список участков с выявленными несоответствиями приведен в приложении 1 к настоящему Акту

1.2. Лесные насаждения с нарушенной или утраченной устойчивостью выявлены на площади ____ га:

Участковое лесничество	Урочище дача	Площадь,га		Причина ослабления (гибели)
		с нарушенной устойчивостью	с утраченной устойчивостью	
-	-	-	-	-
Итого	-	-	-	-

Состояние обследованных лесных насаждений приведено в приложениях 1.1-1.4 к Акту в зависимости от метода проведения ЛПО

1.3. В обследованных лесных участках прогнозируется:

Прогноз	Площадь, га
Ослабление лесных насаждений	-
Усыхание лесных насаждений	-
Развитие очагов вредных организмов	-

1.4. Обнаружено загрязнение лесного участка отходами и выбросами: промышленными [ ] бытовыми [ ]

Вид загрязнения	Размеры загрязнения			Объем, кбм	площадь загрязнения, га
	длина, м	ширина, м	высота, м		
-	-	-	-	-	-

ЗАКЛЮЧЕНИЕ

Оценка текущего санитарного и лесопатологического состояния лесных насаждений, назначенные профилактические мероприятия по защите лесов, агитационные мероприятия:
Лесоустройство 2016 г.

Средневзвешенная категория состояния насаждения на площади 3 га - 1,45.

Состояние насаждения на данной площади - устойчивое (здоровое).

Выявлены ветровальные и буреломные деревья прошлых лет.

На данном участке назначается уборка неликвидной древесины в объеме 9-12 кбм с га, 100% неликвидной древесины.

Дата проведения обследования 29.09.2017 г.

Исполнитель работ по проведению лесопатологического обследования:

ФИО Зайцев А.Н. Подпись

приложение 1.1
к акту лесопатологического обследования

Результаты проведения лесопатологического обследования лесных насаждений за **Сентябрь** **2017 г.**

Субъект Российской Федерации Ивановская область Лесничество (лесопарк) ОГКУ "Шуйское лесничество"

Участковое лесничество Шуйское сельское Урочище (лесная дача) СПК"Арефинское"

Номер Квартала	Номер выдела	Площадь выдела	Целевое назначение лесов	Категоря защитных лесов	Номер лесопатологического выдела	Площадь лесопатологического выдела, га	Таксационная характеристика лесного насаждения									Число деревьев на пробе	Распределение деревьев по категориям состояния, % от запаса											Признки повреждения деревьев	Доля поврежденных деревьев, %	Причина ослабления, повреждения	Подлежит рубке, %	Назначенные мероприятия	
							состав	порода	возраст	средняя высота, м	среднийдиаметр, см	тип леса	полнота	бонитет	запас, куб.м/га		без признаков ослабления	ослабленные	сильно ослабленные	усыхающие	свежий сухостой	старый сухостой	свежий ветровал	старый ветровал	свежий бурелом	старый бурелом	аварийные деревья					вид	площадь, га
1	2	3	4	5	6	7	8	9	10	11	12	13	14	15	16	17	18	19	20	21	22	23	24	25	26	27	28	29	30	31	32	33	34
1	15	3,0	Защитные	Зеленые и лесопарковые зоны			7	ОС	65	25	28	РЗТ В3	0,6	1	240,0	40	56	8	4							4		слом ствола под кроной прошлых лет	4	бурелом прошлых лет			
							3	Б								18	16	10						1				вывал с корнем прошлых лет	1	ветровал прошлых лет			

Показатели, не соответствующие таксационному описанию отмечаются «*».

Исполнитель работ по проведению лесопатологического обследования:

ФИО Зайцев А.Н. Подпись

Дата составления документа 08.12.2017 Телефон 8 (4922) 53-05-61

Приложение 3
к акту лесопатологического обследования

Абрис участка

М 1:10000

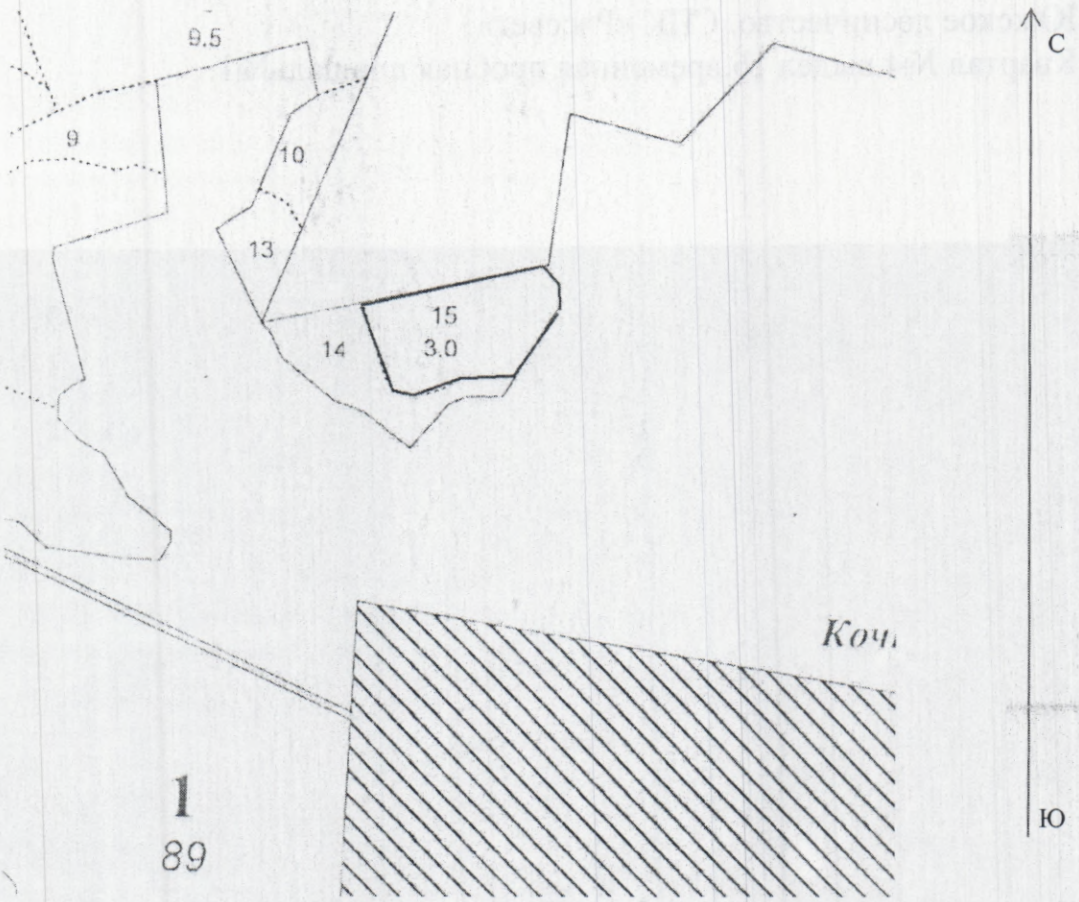

№ выдела	Ленты (круговой площадки) перечёта				
	№ ленты	длина, м	ширина, м	радиус, м	площадь, га
15					

Номера точек	Координаты	Румбы линий	Длина, м	Номера точек	Координаты	Румбы линий	Длина, м

Условные обозначения: ——— - границы участка

Исполнитель работ по проведению лесопатологического обследования:

ФИО Зайцев А.Н. Подпись

Дата составления документа 08.12.2017 Телефон 8 (4922) 53-05-61