

# Чертеж отвода площади предназначенного для компенсационного лесовосстановления

Тейковское сельское ТОО "Тейковское"

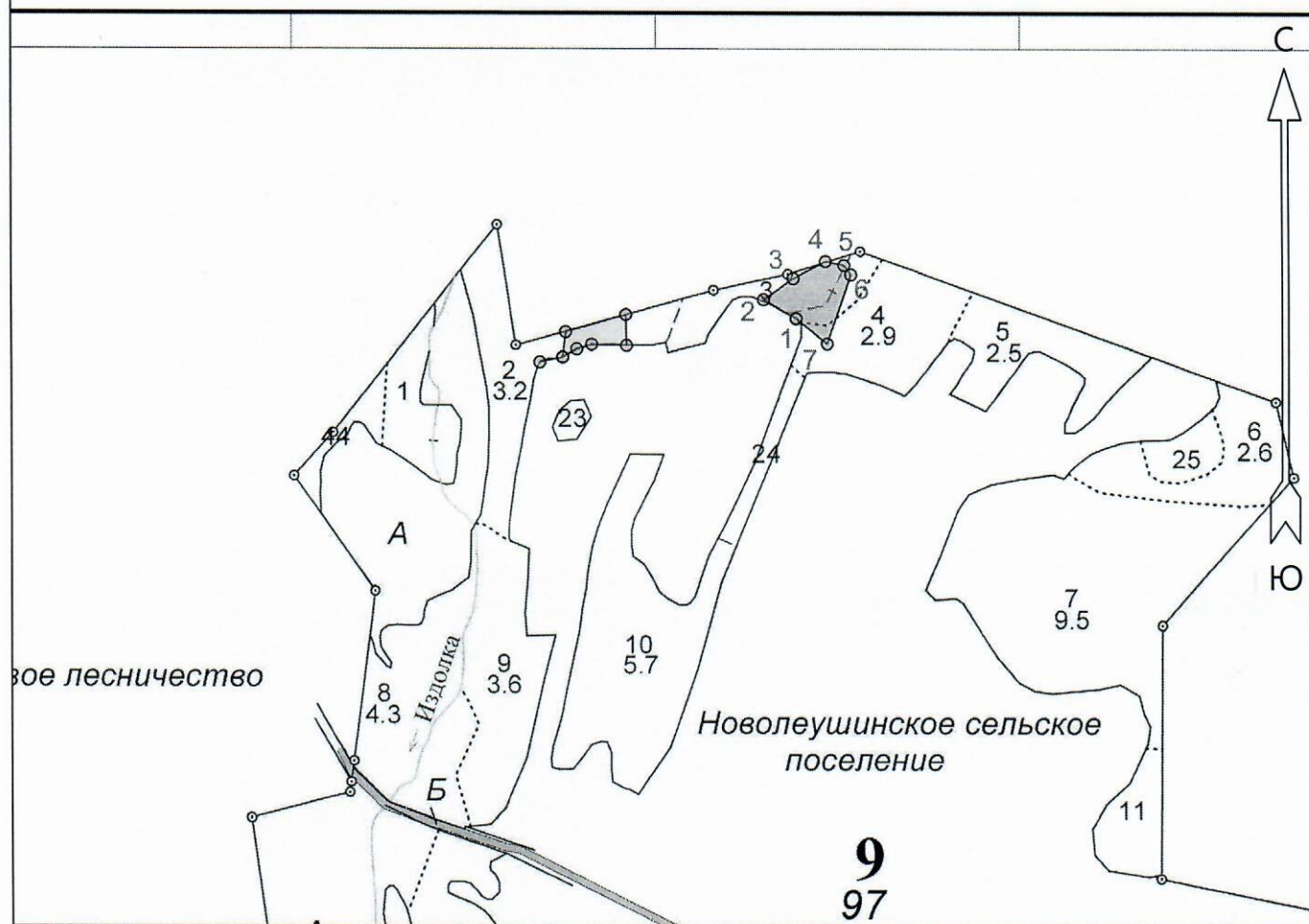
Кв. 9 Площадь 0.7

выдел 2

на 2024 год

льный район

## ПЛАНШЕТ № ЛЕСОУСТРОЙСТВО 2016



Эксплуатационная площадь: 0.7

Масштаб: 1 : 10000

Исполнитель: Избалыков К.В.

Условные обозначения:



Эксплуатационный участок

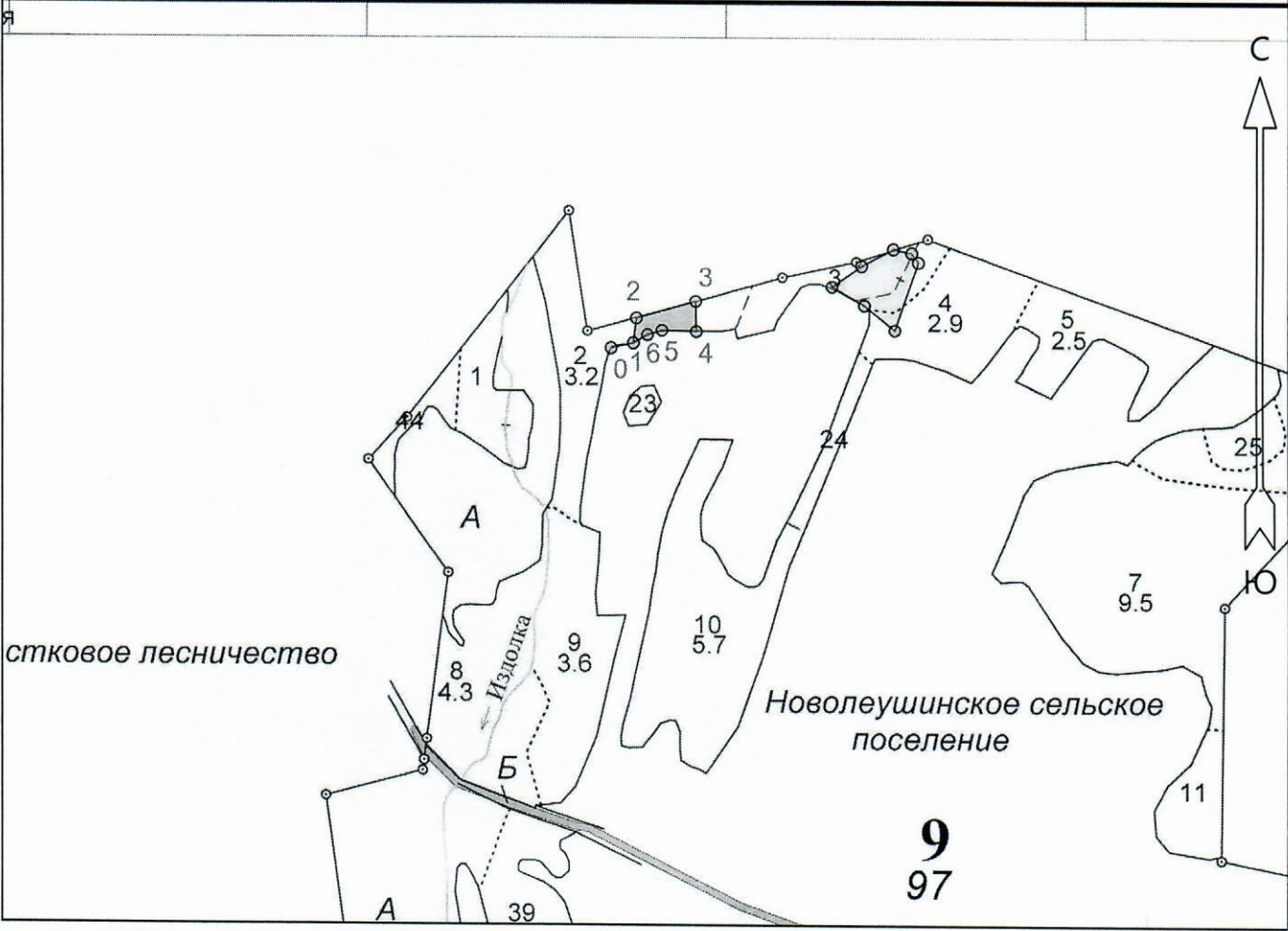
№№	Направлени е	Румбы	Длина, м
1 - 2	СЗ	72°	52
2 - 3	СВ	43°	50
3 - 4	СВ	50°	50
4 - 5	СВ	90°	26
5 - 6	ЮВ	48°	16
6 - 7	ЮЗ	7°	100
7 - 1	СЗ	63°	55

Чертеж отвода площади предназначенного для компенсационного  
лесовосстановления

Тейковское сельское ТОО "Тейковское"  
Кв. 9 Площадь 0.27  
выдел 2  
на 2024 год

сть  
ипальный район

ПЛАНШЕТ  
ЛЕСОУСТРОЙСТВО 2



Эксплуатационная площадь: 0.27  
Масштаб: 1 : 10000  
Исполнитель: Избалыков К.В.

Условные обозначения:  
Эксплуатационный участок

№№	Направлени е	Румбы	Длина, м
0 - 1	СВ	66°	32
1 - 2	СЗ	5°	35
2 - 3	СВ	62°	86
3 - 4	ЮВ	13°	42
4 - 5	ЮЗ	80°	48
5 - 6	ЮЗ	61°	21
6 - 1	ЮЗ	48°	23



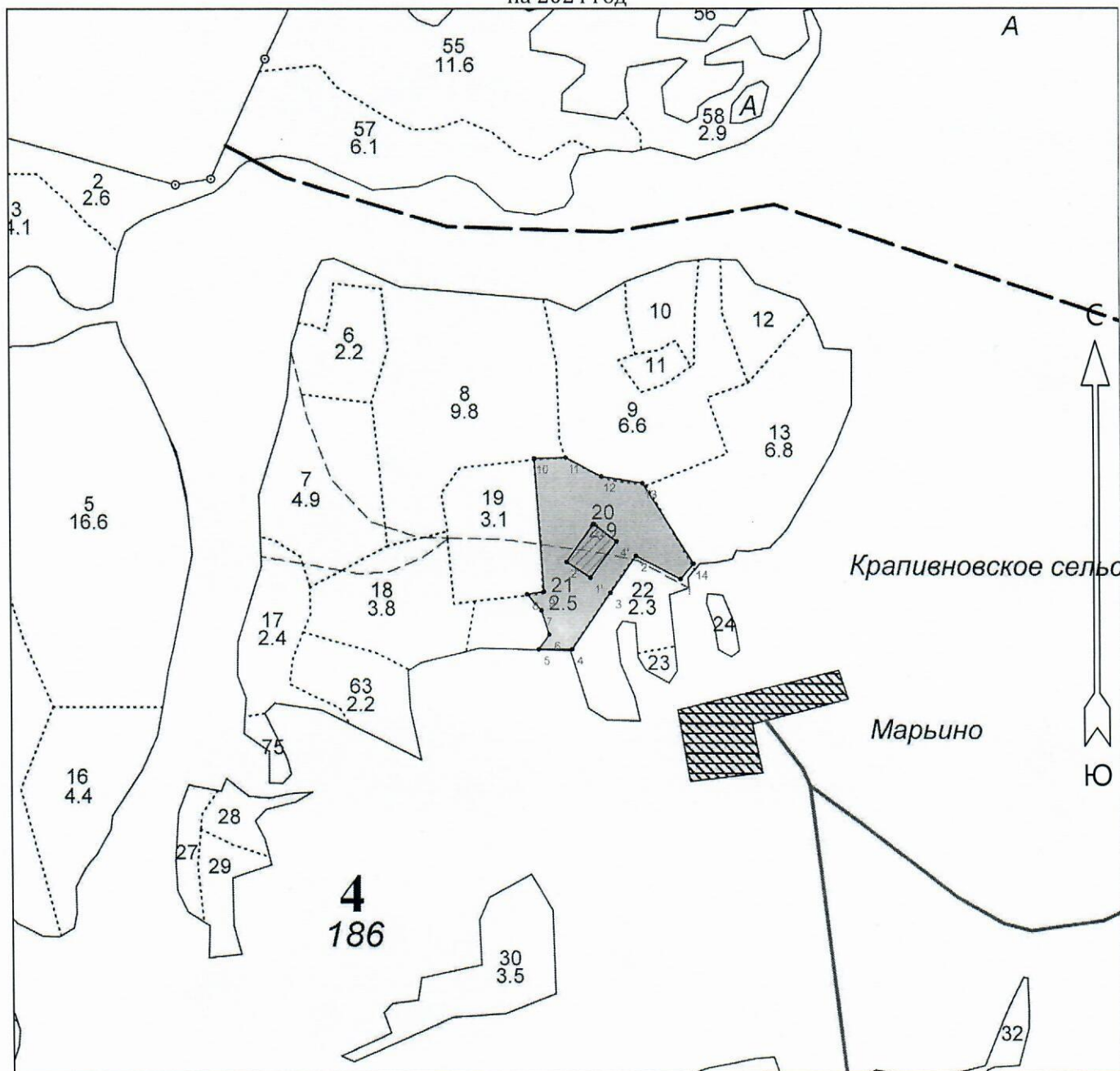
# Чертеж отвода площади предназначенного для компенсационного лесовосстановления

тейковское сельское участковое лесничество (с-з Крапивновский)

Кв. 4 Площадь 4.5

выдел 20,21

на 2024 год



Эксплуатационная площадь: 4.1

Масштаб: 1 : 10000

Исполнитель: Избалыков К.В.

Условные обозначения:



Эксплуатационный участок



Неэксплуатационный участок

## Основной полигон

№№	Направление	Румбы	Длина, м
1 - 2	СЗ	73°	81
2 - 3	ЮЗ	25°	72
3 - 4	ЮЗ	25°	110
4 - 5	ЮЗ	80°	54
5 - 6	СВ	26°	29
6 - 7	СЗ	28°	40
7 - 8	СЗ	52°	34

8 - 9	СВ	71°	28
9 - 10	СЗ	14°	215
10 - 11	СВ	79°	51
11 - 12	ЮВ	72°	65
12 - 13	СВ	89°	67
13 - 14	ЮВ	42°	154
14 - 1	ЮЗ	31°	32

## Полигон 2

Площадь, га: 0.3

Тип: Неэксплуатационный участок

№№	Направление	Румбы	Длина, м
1' - 2'	СЗ	67°	46
2' - 3'	СВ	26°	75
3' - 4'	ЮВ	63°	47
4' - 1'	ЮЗ	26°	72