

**ПРОЕКТ
ЛЕСОВОССТАНОВЛЕНИЯ
(создание лесных культур)
2022 г.**

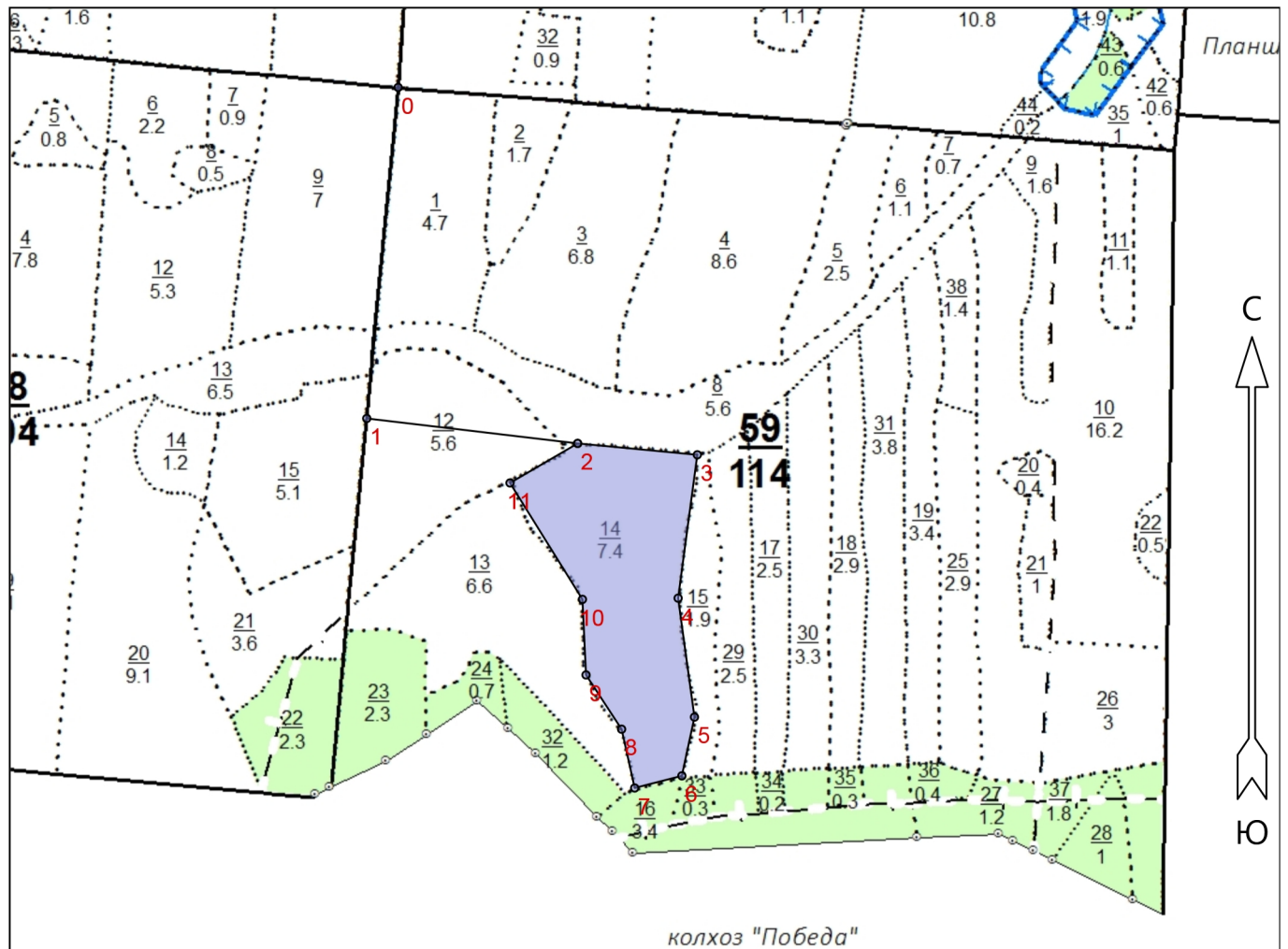
Главная порода:
Вид культур:
Арендатор лесного участка:
Площадь участка:

**Ель, Сосна
сплошные
ООО "Решма-Лес"
7.4 га**



Лесничество (лесопарк):
Участковое лесничество:
Урочище (при наличии):

**План участка
ОГКУ "Кинешемское"
Шилекшинское**

Номер(а) лесного квартала: 59
Номер(а) лесотаксационного выдела: 14
Масштаб: 1 : 10000



Условные обозначения

Эксплуатационная площадь		Неэксплуатационная площадь	
--------------------------	---	----------------------------	---

Экспликация участка

Номера точек	Геодезические координаты*		Румбы линий	Длина, м
	Геодезическая долгота (X)	Геодезическая широта (Y)		
Привязка				
0	322410.457	2304022.420	0 - 1	ЮВ 4° 470

1	321941.617	2303984.075	1 - 2	СВ 88°	300		
Объект							
Категория земель	Площадь участка, га	Номера точек	Геодезические координаты*		Румбы линий		Длина, м
			Геодезическая долгота (X)	Геодезическая широта (Y)			
Основной полигон	7.4	2	321910.203	2304283.092	2 - 3	СВ 86°	170
		3	321896.354	2304452.721	3 - 4	ЮВ 1°	204
		4	321693.204	2304428.219	4 - 5	ЮВ 17°	170
		5	321525.269	2304453.575	5 - 6	ЮЗ 3°	85
		6	321441.904	2304436.815	6 - 7	ЮЗ 67°	69
		7	321423.872	2304370.257	7 - 8	СЗ 22°	85
		8	321506.759	2304350.650	8 - 9	СЗ 42°	92
		9	321582.897	2304299.257	9 - 10	СЗ 12°	107
		10	321689.701	2304292.762	10 - 11	СЗ 41°	194
		11	321853.042	2304188.058	11 - 2	СВ 51°	111