

Информация о землях, предназначенных для искусственного и комбинированного лесовосстановления в составе земель лесного фонда для осуществления лесовосстановительных работ лицами, использующими леса в соответствии со статьями 43-46 Лесного кодекса РФ, и лицами, обратившимися с ходатайством или заявлением об изменении назначения лесного участка

№ п/п	Наименование ОГКУ лесничества	Участковое лесничество	Квартал	Выдел	Площадь, га	Категория земель (лесной фонд/земли иных категорий)	Тип лесорастительных условий	Характеристика земель (вырубка, прогалина и т.д.)	Способ лесовосстановления (искусственное, комбинированное лесовосстановление или лесоразведение)
1	Пучежское	Пучежское сельское СПК "Большевик"	1	17	1,7	лесной фонд	СК С3	вырубка	искусственное
2	Пучежское	Пучежское сельское СПК "Заветы Ильича"	2	2	6,6	лесной фонд	ЕЧ В3	вырубка	искусственное
3	Пучежское	Пучежское сельское СПК "Заветы Ильича"	2	8	0,8	лесной фонд	ЕБР В2	вырубка	искусственное
4	Пучежское	Верхнеландеховское сельское к-з Кромский	3	14	3,6	лесной фонд	ЕЧ В3	вырубка	искусственное
	Итого:				12,7				
	в том числе	искусственное лесовосстановление			12,7				
		комбинированное лесовосстановление							

Руководитель ОГКУ «Пучежское лесничество»  Ю.В.Круглов

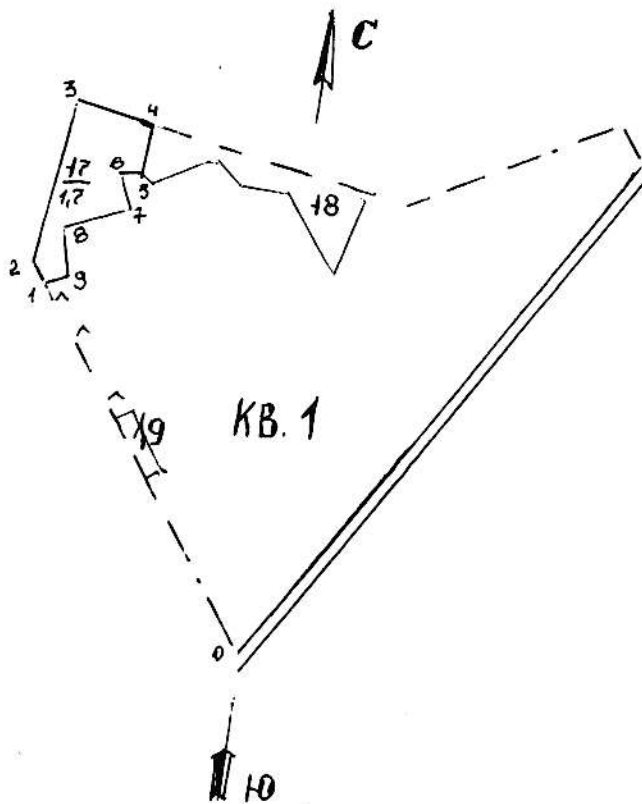
«01» декабря 2020 г.

ПЛАН
расположения лесного участка

ОГКУ "Пучежское лесничество" Пучежск. сельск. СПК "Большевик" часткового лесничества

кв. 1 вид. 17 пл. 1,7 га.

вид рубки сплошная 20 18 г. Масштаб 1:10000

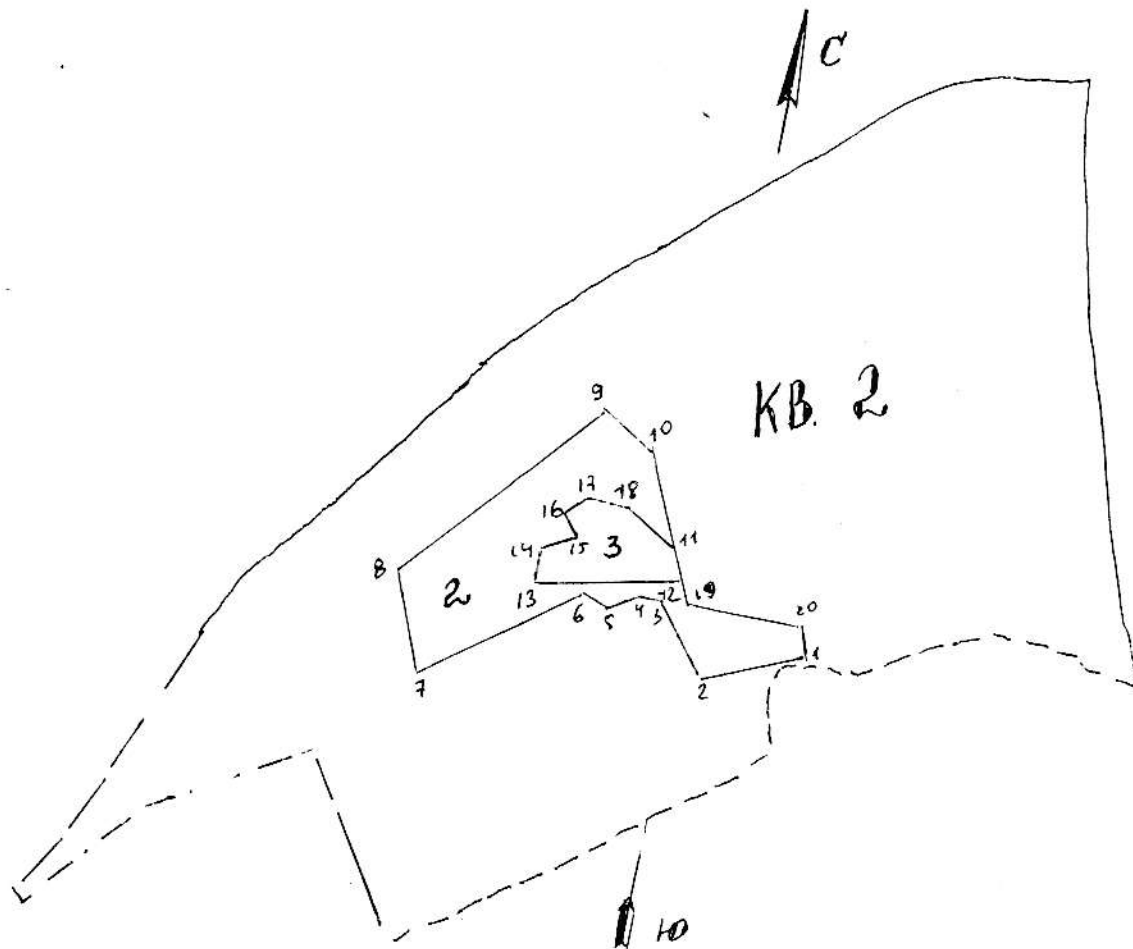


Линии	Румбы	Длина
0-1	СЗ: 35°	560
1-2	СЗ: 35°	35
2-3	СВ: 07°	215
3-4	ЮВ: 80°	100
4-5	ЮЗ: 07°	70
5-6	З: 0°	25
6-7	ЮВ: 25°	50
7-8	ЮЗ: 69°	96
8-9	ЮВ: 29°	70
9-1	ЮЗ: 69°	30

Утверждаю: Кружов руководитель
ОГКУ "Пучежское лесничество" Кружлов Ю.В.

выполнил: лесничий Ромашин Валентин С.С.

ПЛАН СПК "Заветы Ильича"
 расположения лесного участка
 ОГКУ "Пучежское лесничество" Луговое сельское участкового лесничества
 кв. 2 выд. 2 пл. 6,6 га.
 вид рубки сплошная 20 48 г. Масштаб 1:10000



Линии	Румбы	Длина	Линии	Румбы	Длина
1-2	ЮЗ: 64°	140	15-16	СЗ: 38°	40
2-3	СЗ: 35°	120	16-17	СВ: 50°	35
3-4	З: 0°	30	17-18	ЮВ: 86°	70
4-5	ЮЗ: 57°	45	18-11	ЮВ: 69°	90
5-6	СЗ: 68°	55	12-19	ЮВ: 24°	30
6-7	ЮЗ: 50°	245	19-20	СВ: 87°30'	155
7-8	СЗ: 24°	145	20-1	ЮВ: 20°	50
8-9	СВ: 38°	345			
9-10	ЮВ: 62°	85			
10-11	ЮВ: 24°	130			
11-12	ЮВ: 24°	45			
12-13	ЮЗ: 80°	200			
13-14	СЗ: 24°	50			
14-15	СВ: 66°	45			

Утверждаю:

руководитель

ОГКУ "Пучежское лесничество"

Круглов Ю.В.

Ю.В. Круглов

выполнил участковый лесничий

Григорьев Станислав С.С.

должность

подпись

расшифровка

2020 г.

ПЛАН

расположения лесного участка

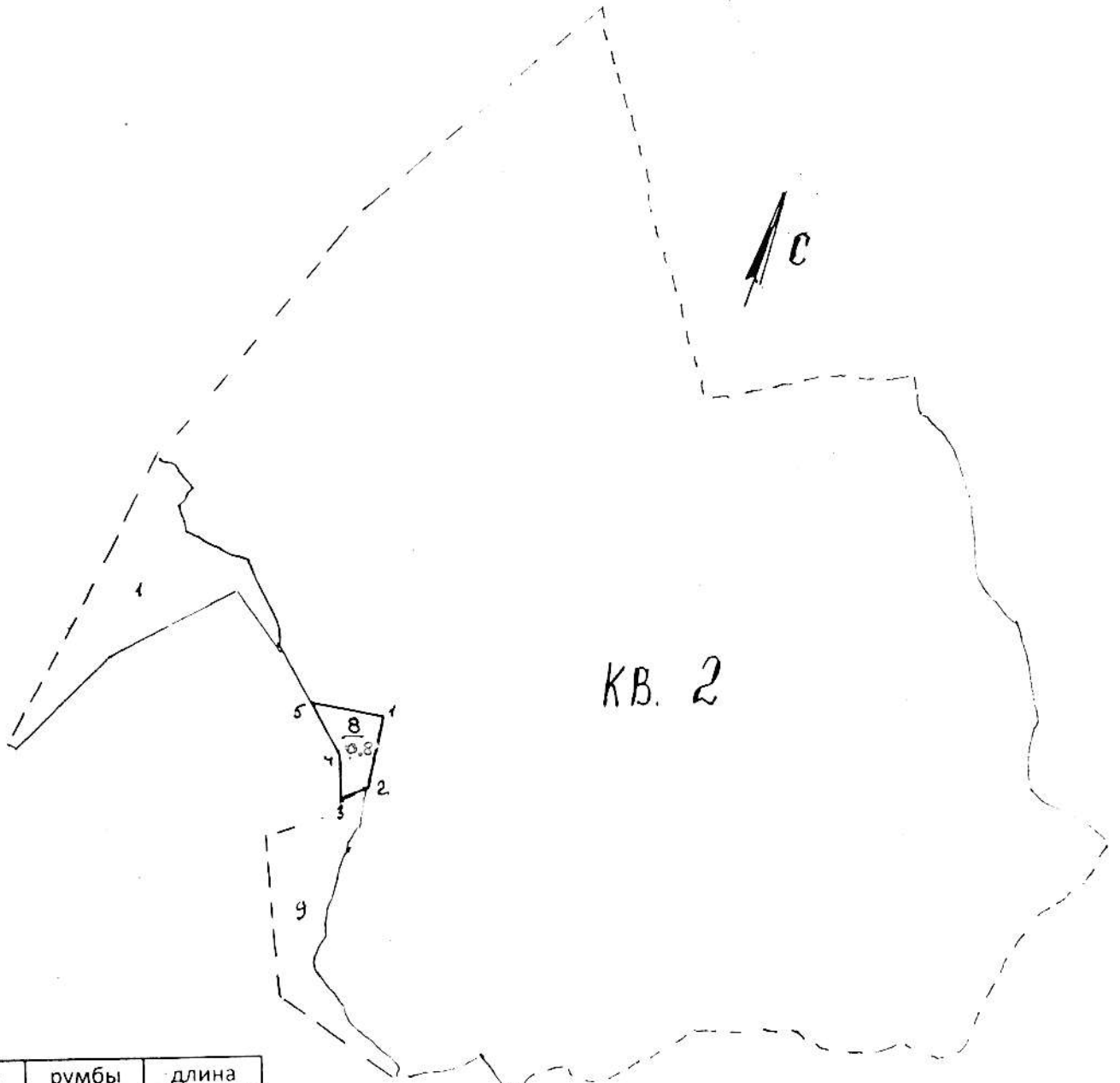
СПК "Заветы Ильича"

ОГКУ "Пучежское лесничество" Пучежского сельск.участкового лесничества

кв. 2 вид. 8 пл. 0,8 га.

вид рубки сплошная 2020 г.

Масштаб 1:10000



КВ. 2

линии	румбы	длина
1-2	ЮВ: 05°	114
2-3	СЗ: 82°	20
3-4	СЗ: 20°	80
4-5	СЗ: 50°	80
5-1	ЮВ: 80°	120

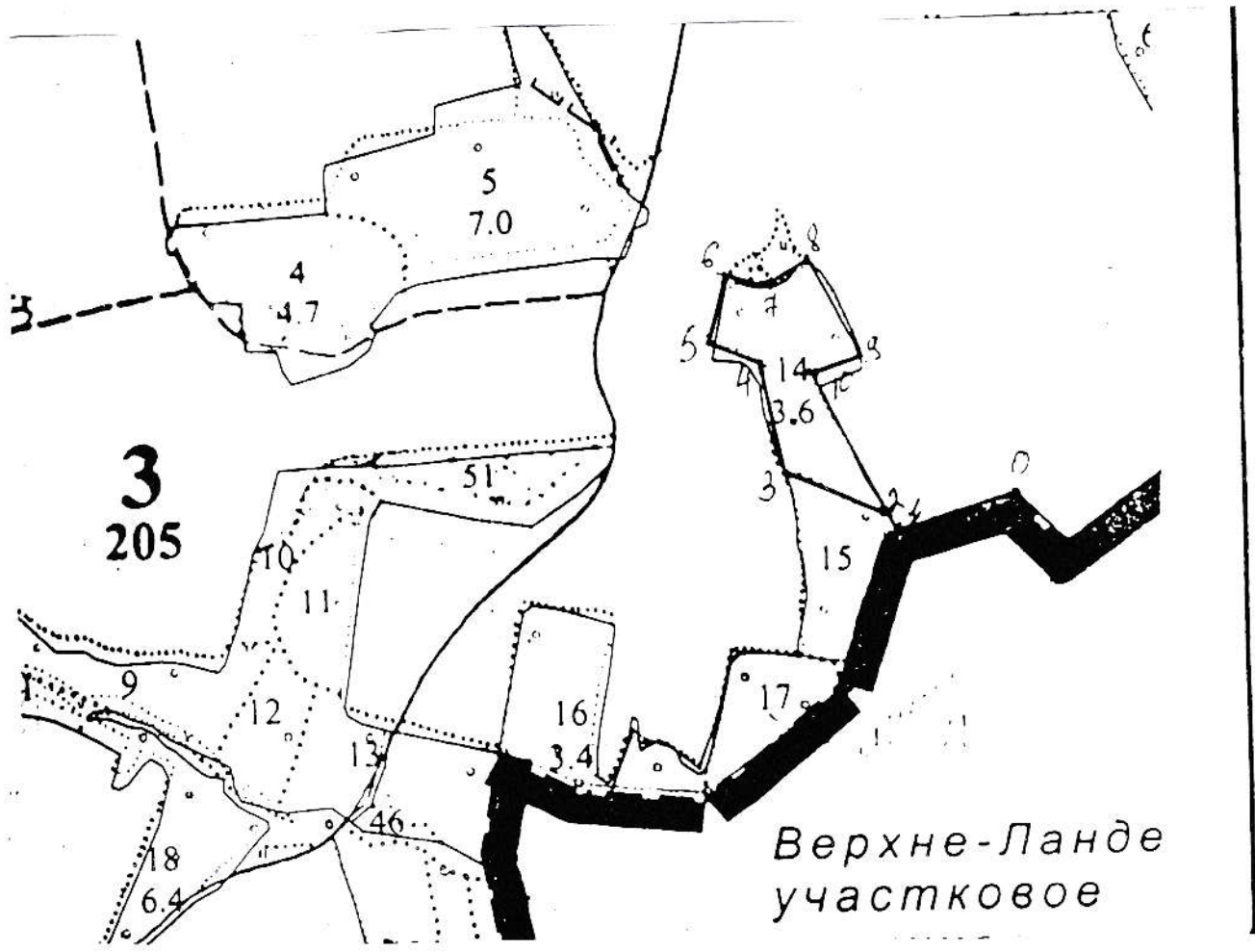
Утверждаю: Круглов Ю.В. руководитель
 ОГКУ "Пучежское лесничество" Круглов Ю.В.

выполнил Григорьев В.В. ур. лесничий
 должность подпись расшифровка

Утверждаю:
 Руководитель ОГКУ "Пучежское лесничество"
 Круглов Ю.В.

Круглов
 "25" июля 2017

СХЕМА
 участка намечаемого под искусственное лесовосстановление на 2021 год
 по ОГКУ "Пучежское лесничество" Верхнеландеховское сельское участковое лесничество
 колхоз "Кромский" квартал 3 выдел 14 площадь 3,6 га.



линии	румбы	длина
0-1	ЮЗ:73°	170
1-2	СЗ:26°	50
2-3	СЗ:68°	150
3-4	СЗ:14°	160
4-5	СЗ:63°	70
5-6	СВ:17°	100
6-7	ЮВ:79°	60
7-8	СВ:55°	60
8-9	ЮВ:24°	150
9-10	ЮЗ:2°	70
10-2	ЮВ:26°	220

Чертил: участковый лесничий *Вородин* Воронин Н.П.