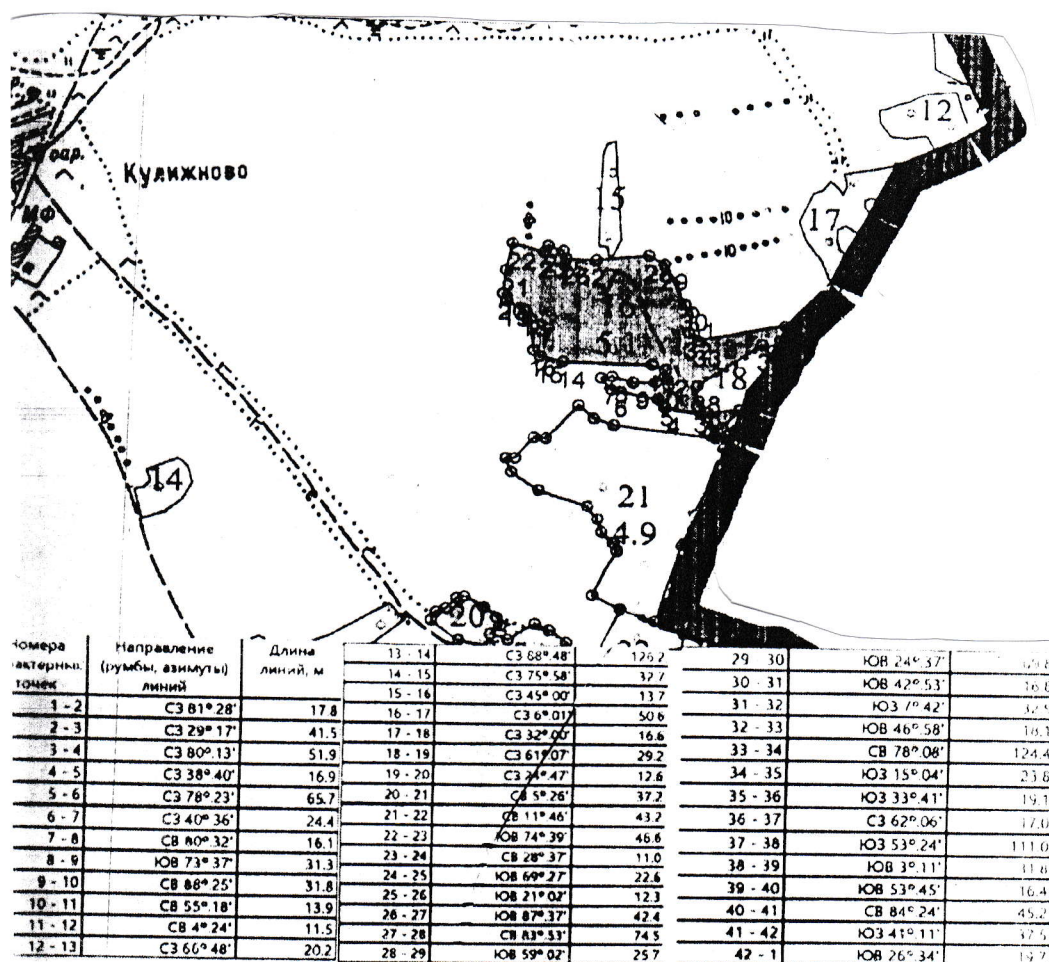



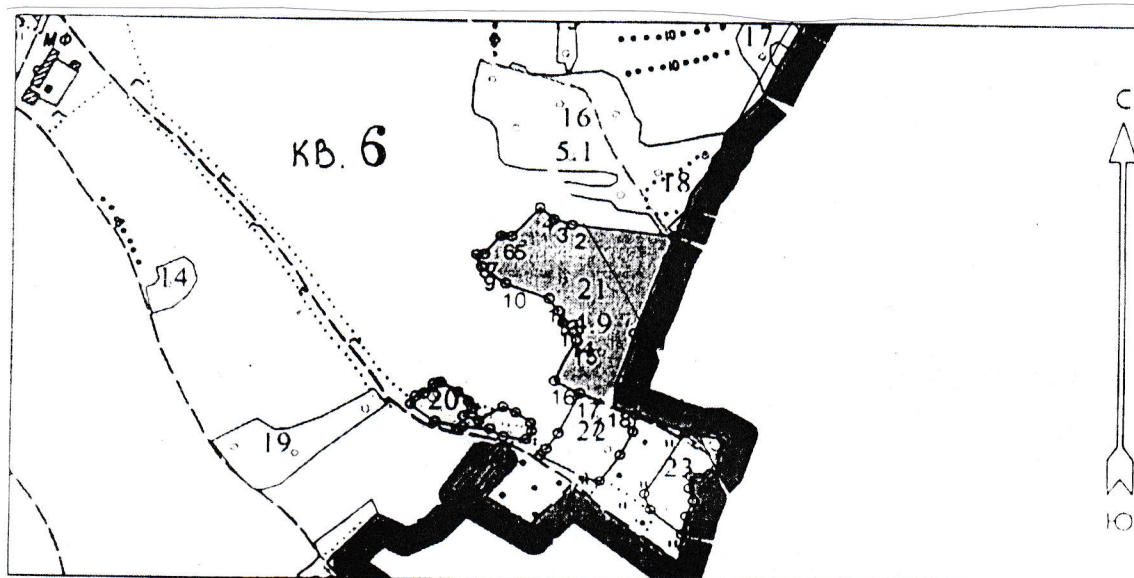
Пучежское сельское участковое лесничество
СПК "Мариши" квартал 6 выдел 16 площадь 5,1 га



ИИ: 

Шестериков Н.В.

Чертеж участка компенсационного лесовосстановления
в ОГКУ "Пучежское лесничество" на 2023 год
Пучежское сельское участковое лесничество
СПК "Марищи" квартал 6 выдел 21 площадь 4,9 га



Номера точек	Координаты		Длина, м				
	Широта	Долгота					
1 - 2	57° 02' 11.70860"	42° 47' 19.57784"	161.7	17 - 18	57° 02' 02.89546"	42° 47' 10.87698"	51.6
2 - 3	57° 02' 12.33608"	42° 47' 10.03834"	29.8	18 - 19	57° 02' 02.32503"	42° 47' 13.75979"	127.8
3 - 4	57° 02' 12.64981"	42° 47' 08.36107"	30.0	19 - 1	57° 02' 06.28952"	42° 47' 15.90880"	178.6
4 - 5	57° 02' 13.30581"	42° 47' 07.05070"	68.1				
5 - 6	57° 02' 11.65156"	42° 47' 04.37754"	16.8				
6 - 7	57° 02' 11.68008"	42° 47' 03.38166"	41.5				
7 - 8	57° 02' 10.62479"	42° 47' 01.86163"	13.3				
8 - 9	57° 02' 10.59627"	42° 47' 01.07541"	22.6				
9 - 10	57° 02' 09.91175"	42° 47' 01.54714"	48.5				
10 - 11	57° 02' 08.97054"	42° 47' 03.85339"	73.1				
11 - 12	57° 02' 08.17194"	42° 47' 07.94175"	25.2				
12 - 13	57° 02' 07.51594"	42° 47' 08.83280"	21.2				
13 - 14	57° 02' 06.85995"	42° 47' 09.19970"	23.7				
14 - 15	57° 02' 06.31804"	42° 47' 10.19559"	14.2				
15 - 16	57° 02' 05.89022"	42° 47' 10.51007"	78.1				
16 - 17	57° 02' 03.60850"	42° 47' 08.51831"	45.4				

Чертеж составил уч-й лесничий:

Шестериков Н.В.