

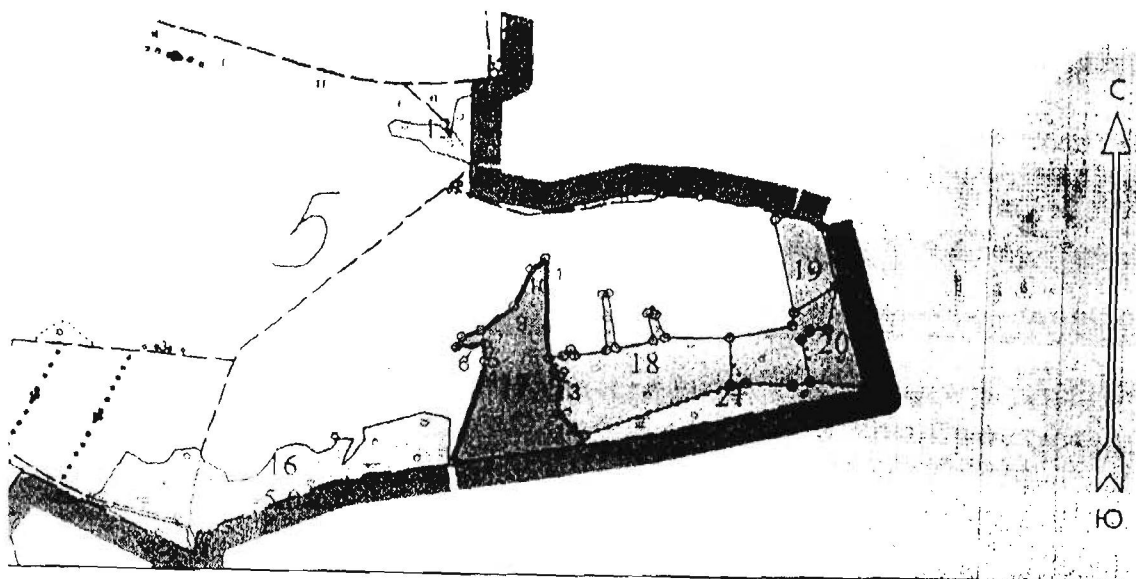
Утверждаю:
Руководитель ОГКУ "Пучежское лесничество"
Круглов Ю.В.

"10 декабря" 2021 г.

СХЕМА

участка для компенсационного лесовосстановления на 2022 год
по ОГКУ "Пучежское лесничество" Пучежское сельское участковое лесничество
СПК "Мариши" квартал 5 выдел 17 площадь 3.60 га.

Масштаб 1:10000



Номера точек	Координаты		Длина, м	9 - 10	10 - 11	11 - 12	12 - 13	13 - 14	14 - 1
	Широта	Долгота							
1 - 2	57° 03' 17.53558"	42° 46' 39.70307"	18.4	57° 03' 24.66595"	42° 46' 32.77869"	168.8			
2 - 3	57° 03' 16.96515"	42° 46' 39.38837"	203.6	57° 03' 26.77655"	42° 46' 34.24828"	30.0			
3 - 4	57° 03' 15.93837"	42° 46' 27.42980"	180.6	57° 03' 27.40402"	42° 46' 35.61198"	173.2			
4 - 5	57° 03' 21.58563"	42° 46' 30.15719"	30.0	57° 03' 21.81380"	42° 46' 36.24138"	34.8			
5 - 6	57° 03' 22.55536"	42° 46' 30.15719"	46.4	57° 03' 20.84407"	42° 46' 37.29038"	65.3			
6 - 7	57° 03' 22.32719"	42° 46' 27.42980"	19.7	57° 03' 18.73348"	42° 46' 37.18548"	58.2			
7 - 8	57° 03' 22.89162"	42° 46' 27.95430"	32.4						
8 - 6	57° 03' 23.29662"	42° 46' 29.73759"	66.4						

Чертил: мастер леса

Шестериков Н.В.

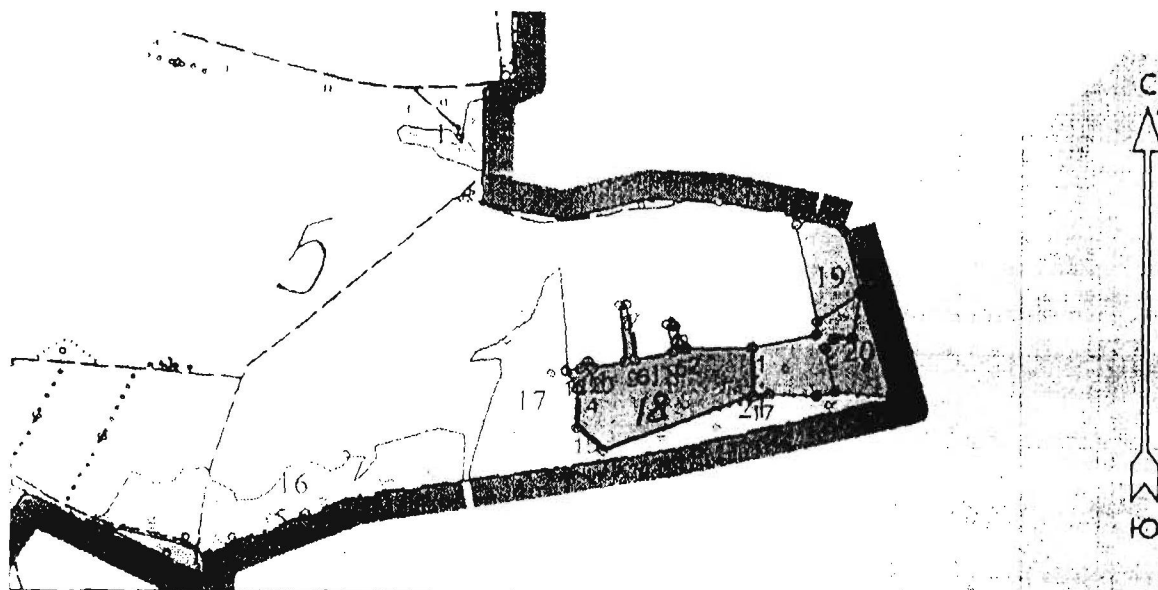
Утверждаю:
 Руководитель ОГКУ "Пучежское лесничество"
 Круглов Ю.В.

"10" декабря 2021 г.

СХЕМА

участка для компенсационного лесовосстановления на 2022 год
 по ОГКУ "Пучежское лесничество" Пучежское сельское участковое лесничество
 СПК "Мариши" квартал 5 выдел 18 площадь 3,30 га.

Масштаб 1:10000



Номера точек	Координаты		Длина, м				
	Широта	Долгота					
1 - 2	57° 03' 23.12891"	42° 46' 53.21918"	102.0	9 - 10	57° 03' 22.32719"	42° 46' 41.59126"	50.5
2 - 3	57° 03' 23.06675"	42° 46' 47.15095"	41.9	10 - 11	57° 03' 21.98493"	42° 46' 38.65407"	12.7
3 - 4	57° 03' 24.32370"	42° 46' 46.20685"	14.2	11 - 12	57° 03' 22.32719"	42° 46' 38.23447"	15.0
4 - 5	57° 03' 24.38074"	42° 46' 45.36765"	47.1	12 - 13	57° 03' 21.98493"	42° 46' 37.60507"	23.5
5 - 6	57° 03' 22.89762"	42° 46' 45.99705"	59.9	13 - 14	57° 03' 21.81380"	42° 46' 36.24138"	94.6
6 - 7	57° 03' 22.44128"	42° 46' 42.53536"	94.6	14 - 15	57° 03' 20.84407"	42° 46' 37.29038"	65.3
7 - 8	57° 03' 25.46456"	42° 46' 41.69616"	10.7	15 - 16	57° 03' 18.73348"	42° 46' 37.18548"	56.2
8 - 9	57° 03' 25.40751"	42° 46' 41.06677"	95.7	16 - 17	57° 03' 17.53558"	42° 46' 39.70307"	247.9
				17 - 1	57° 03' 20.50002"	42° 46' 53.39973"	81.4

Чертил: мастер леса

Шестериков Н.В.

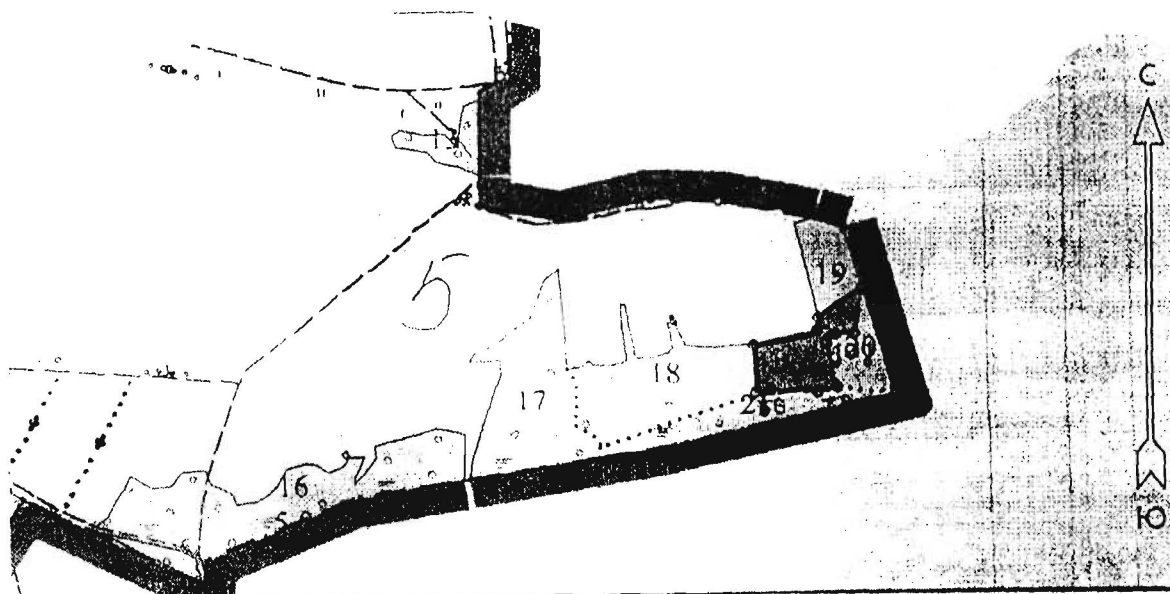
Утверждаю:
Руководитель ОГКУ "Пучежское лесничество"
Круглов Ю.В.

"10" декабря 2021 г.

СХЕМА

участка для компенсационного лесовосстановления на 2022 год
по ОГКУ "Пучежское лесничество" Пучежское сельское участковое лесничество
СПК "Мариши" квартал 5 выдел 19 площадь 1,40 га.

Масштаб 1:10000



Номера точек	Координаты		Длина м				
	Широта	Долгота					
1 - 2	57° 03' 26.10004"	42° 47' 03.10016"	82.3	9 - 10	57° 03' 23.10001"	42° 46' 59.90013"	20.5
2 - 3	57° 03' 24.55705"	42° 46' 59.10993"	21.7	10 - 11	57° 03' 23.60001"	42° 47' 00.70015"	29.0
3 - 4	57° 03' 23.85705"	42° 46' 59.00994"	99.0	11 - 1	57° 03' 23.65710"	42° 47' 02.42004"	76.4
4 - 5	57° 03' 23.12891"	42° 46' 53.21918"	81.4				
5 - 6	57° 03' 20.50002"	42° 46' 53.39973"	23.7				
6 - 7	57° 03' 20.60001"	42° 46' 54.79983"	72.4				
7 - 8	57° 03' 20.50000"	42° 46' 59.10012"	30.2				
8 - 9	57° 03' 20.75707"	42° 47' 00.83472"	74.1				

Чертил: мастер леса

Шестериков Н.В.

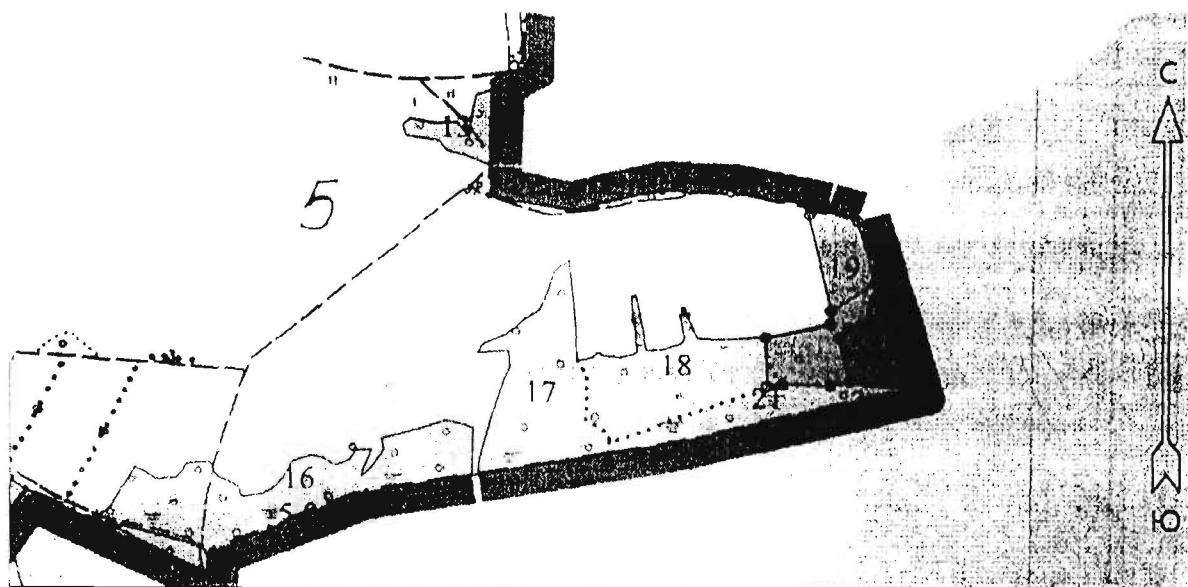
Утверждаю:
Руководитель ОГУ "Пучежское лесничество"
Круглов Ю.В.

"10 декабря" 2021 г.

СХЕМА

участка для компенсационного лесовосстановления на 2022 год
по ОГУ "Пучежское лесничество" Пучежское сельское участковое лесничество
СПК "Мариши" квартал 5 выдел 20 площадь 0,80 га.

Масштаб 1:10000



Номера точек	Координаты		Длина, м
	Широта	Долгота	
1 - 2	57° 03' 26.10004"	42° 47' 03.10016"	181.7
2 - 3	57° 03' 20.44477"	42° 47' 06.03290"	87.9
3 - 4	57° 03' 20.75707"	42° 47' 00.83472"	74.1
4 - 5	57° 03' 23.10001"	42° 46' 59.90013"	20.5
5 - 6	57° 03' 23.60001"	42° 47' 00.70015"	29.0
6 - 1	57° 03' 23.65710"	42° 47' 02.42004"	76.4

Чертил: мастер леса

М.В. Шестериков Н.В.