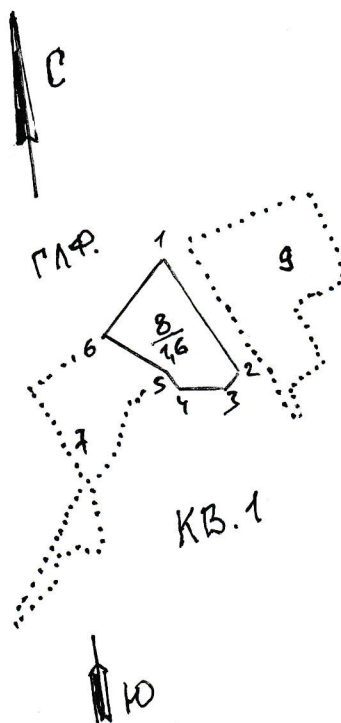


УТВЕРЖДАЮ:
 Руководитель ОГКУ "Пучежское лесничество"
 Круглов Ю.В.
25 сентября 2024 г

СХЕМА
 участка намеченного под компенсационное лесовосстановление на 2024 г
 по ОГКУ "Пучежское лесничество" Пучежское сельское лесничество
 СПК "Большевик" квартал 1 вид.8 площадь 1,6 га



линии	широта	долгота	длина
1-2	56.95791°	042.87171°	195
2-3	56.92706°	042.86134°	30
3-4	56.92693°	042.86094°	70
4-5	56.92698°	042.86013°	40
5-6	56.92733°	042.85973°	90
6-1	56.95793°	042.87163°	130

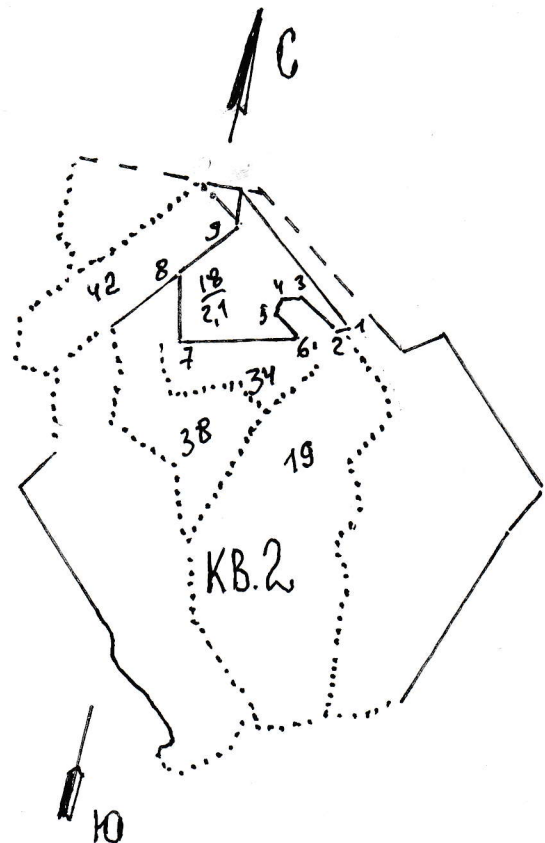
Чертил: участковый лесничий Лапшин С.С. Лапшин С.С.

УТВЕРЖДАЮ:
Руководитель ОГКУ "Пучежское лесничество"
Круглов Ю.В.

25 мая 2024 г

СХЕМА

участка намеченного под компенсационное лесовосстановление на 2024 г
по ОГКУ "Пучежское лесничество" Пучежское сельское лесничество
СПК "Большевик" квартал 2 вид.18 площадь 2,1 га



линии	широта	долгота	длина
1-2	56.92313°	042.91269°	20
2-3	56.92309°	042.91261°	60
3-4	56.92357°	042.91181°	25
4-5	56.92353°	042.91124°	25
5-6	56.92335°	042.91115°	40
6-7	56.92300°	042.91157°	165
7-8	56.92300°	042.90907°	90
8-9	56.92384°	042.90914°	100
9-10	56.92434°	042.91051°	50
10-1	56.95804°	042.87167°	230

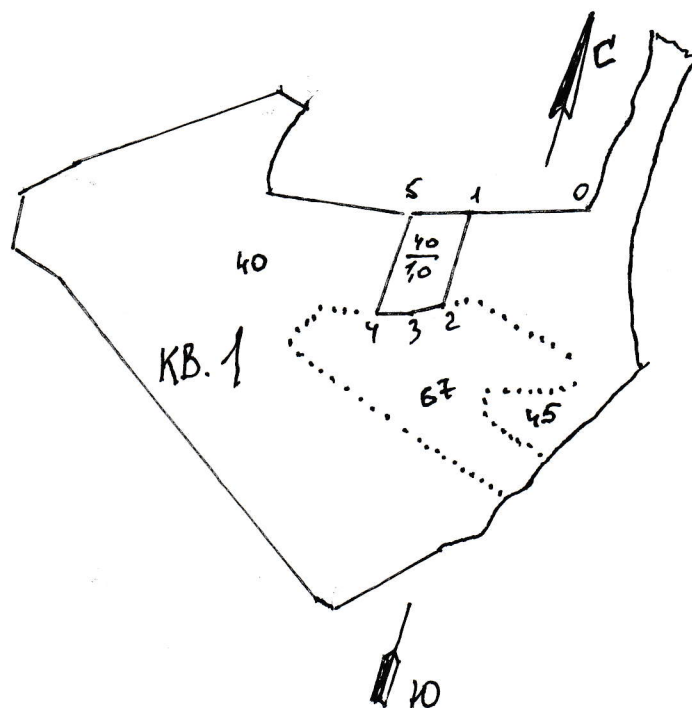
Чертил: участковый лесничий

Лапшин С.С.

Лапшин С.С.

УТВЕРЖДАЮ:
 Руководитель ОГКУ "Пучежское лесничество"
 Круглов Ю.В.
15 марта 2024 г.

СХЕМА
 участка намеченного под компенсационное лесовосстановление на 2024 г
 по ОГКУ "Пучежское лесничество" Пучежское сельское лесничество
 СПК "Зарайское" квартал 1 выд.40 площадь 1,0 га

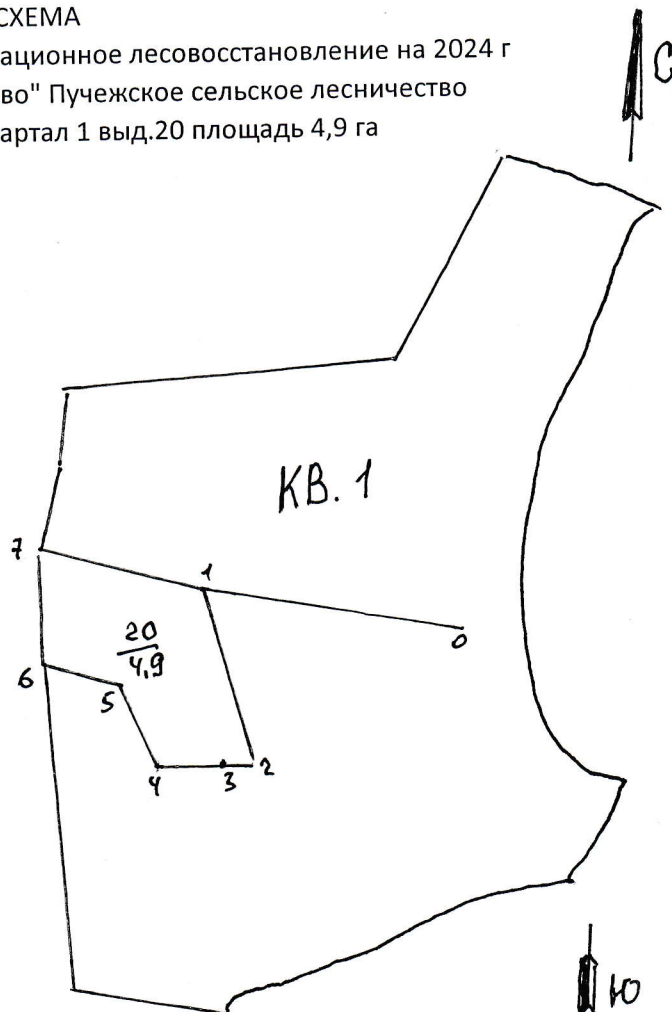


линии	широта	долгота	длина
0-1	56.98896°	042.83035°	177
1-2	56.98896°	042.82802°	126
2-3	56.98799°	042.82706°	30
3-4	56.98781°	042.82638°	50
4-5	56.98793°	042.82510°	135
5-1	56.98906°	042.82633°	78

Чертил: участковый лесничий Лапшин С.С. Лапшин С.С.

УТВЕРЖДАЮ:
 Руководитель ОГКУ "Пучежское лесничество"
 Круглов Ю.В.
25 сентября 2024 г

СХЕМА
 участка намеченного под компенсационное лесовосстановление на 2024 г
 по ОГКУ "Пучежское лесничество" Пучежское сельское лесничество
 СПК "Заветы Ильича" квартал 1 выд.20 площадь 4,9 га

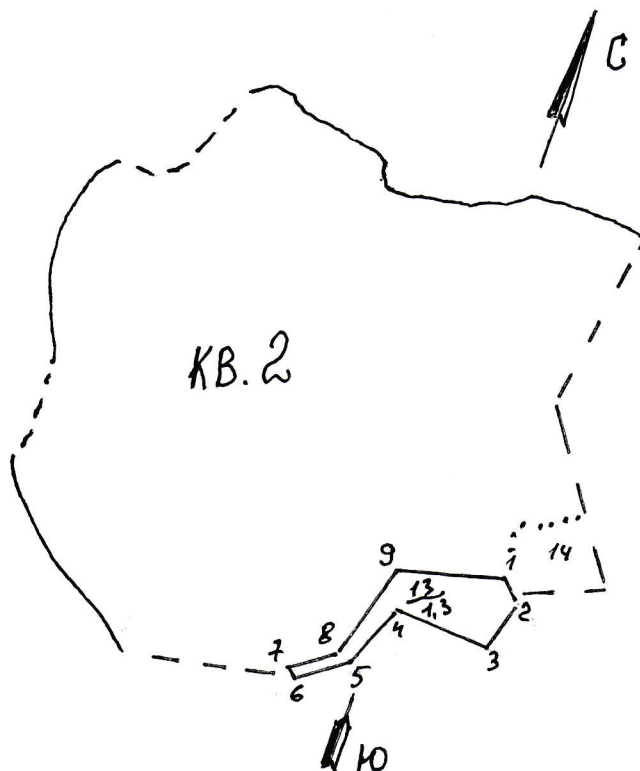


линии	широта	долгота	длина
0-1	56.87718°	042.91050°	340
1-2	56.87778°	042.90490°	230
2-3	56.87568°	042.90572°	31
3-4	56.87568°	042.90517°	100
4-5	56.87568°	042.90397°	90
5-6	56.87658°	042.90284°	100
6-7	56.85797°	042.87168°	150
7-1	56.95796°	042.87167°	230

Чертил: участковый лесничий Лапшин С.С. Лапшин С.С.

УТВЕРЖДАЮ:
 Руководитель ОГКУ "Пучежское лесничество"
 Круглов Ю.В.
25 марта 2024 г

СХЕМА
 участка намеченного под компенсационное лесовосстановление на 2024 г
 по ОГКУ "Пучежское лесничество" Пучежское сельское лесничество
 СПК "Заветы Ильича" квартал 2 выд. 13 площадь 1,3 га



линии	широта	долгота	длина
1-2	56.84970°	042.93716°	22
2-3	56.95795°	042.87165°	75
3-4	56.95792°	042.87173°	135
4-5	56.95797°	042.87159°	100
5-6	56.95801°	042.87149°	90
6-7	56.95810°	042.87160°	20
7-8	56.84887°	042.93237°	75
8-9	56.95801°	042.87157°	140
9-1	56.84990°	042.93478	140

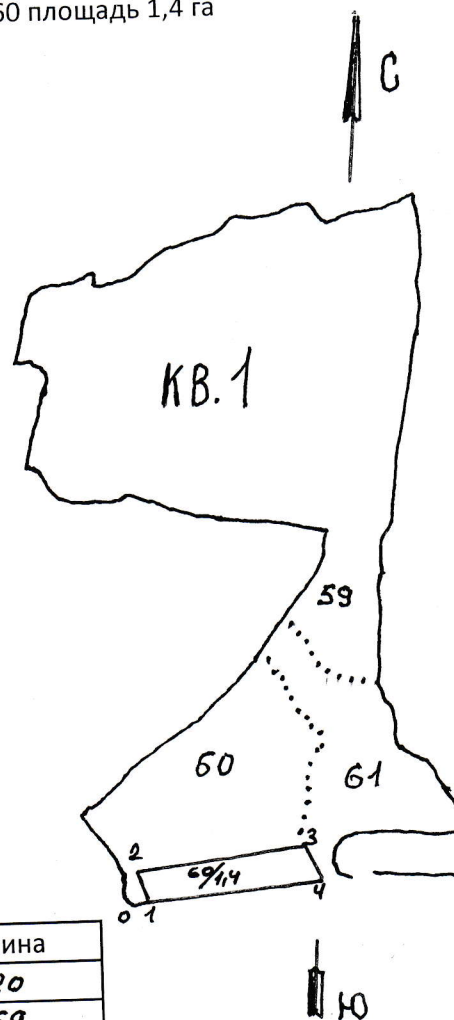
Чертил: участковый лесничий Лапшин С.С. Лапшин С.С.

УТВЕРЖДАЮ:
Руководитель ОГКУ "Пучежское лесничество"
Круглов Ю.В.

25 марта 2024 г

СХЕМА

участка намеченного под компенсационное лесовосстановление на 2024 г
по ОГКУ "Пучежское лесничество" Пучежское сельское лесничество
СПК "Зарайское" квартал 1 выд. 60 площадь 1,4 га



линии	широта	долгота	длина
0-1	56.95786°	042.87160°	20
1-2	56.95783°	042.87168	69
2-3	56.95805°	042.87163	225
3-4	56.95798°	042.87164	50
4-1	56.95794°	042.87165	230

Чертил: участковый лесничий

Лапшин С.С.

Лапшин С.С.