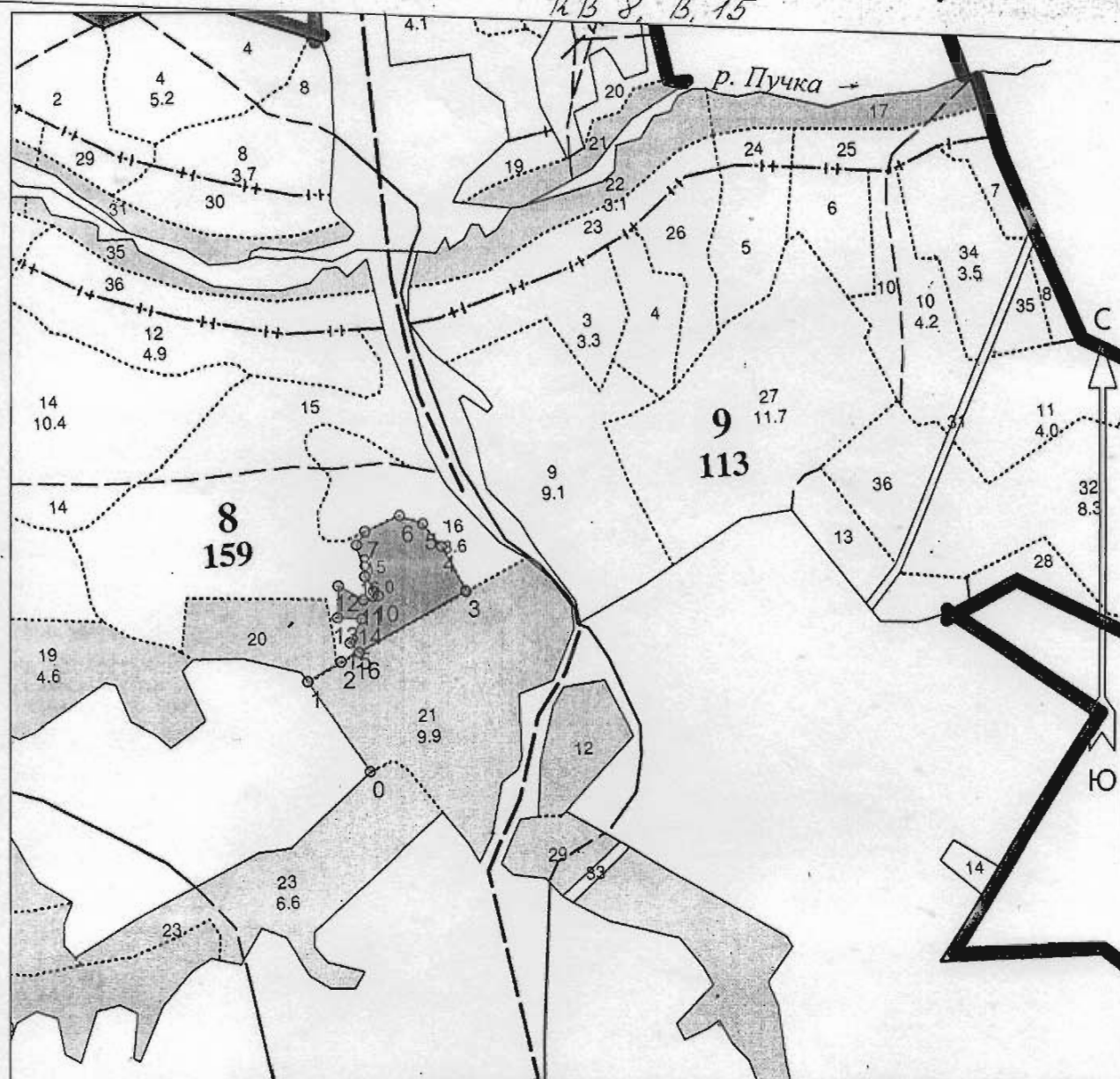



*План участка  
для искусственного лесовосстановления  
Заволжское сельское уч. лесничество  
стек "Корниловский"  
кв 8, в. 15*



Эксплуатационная площадь: 2.5  
Масштаб: 1:10000

Условные обозначения:

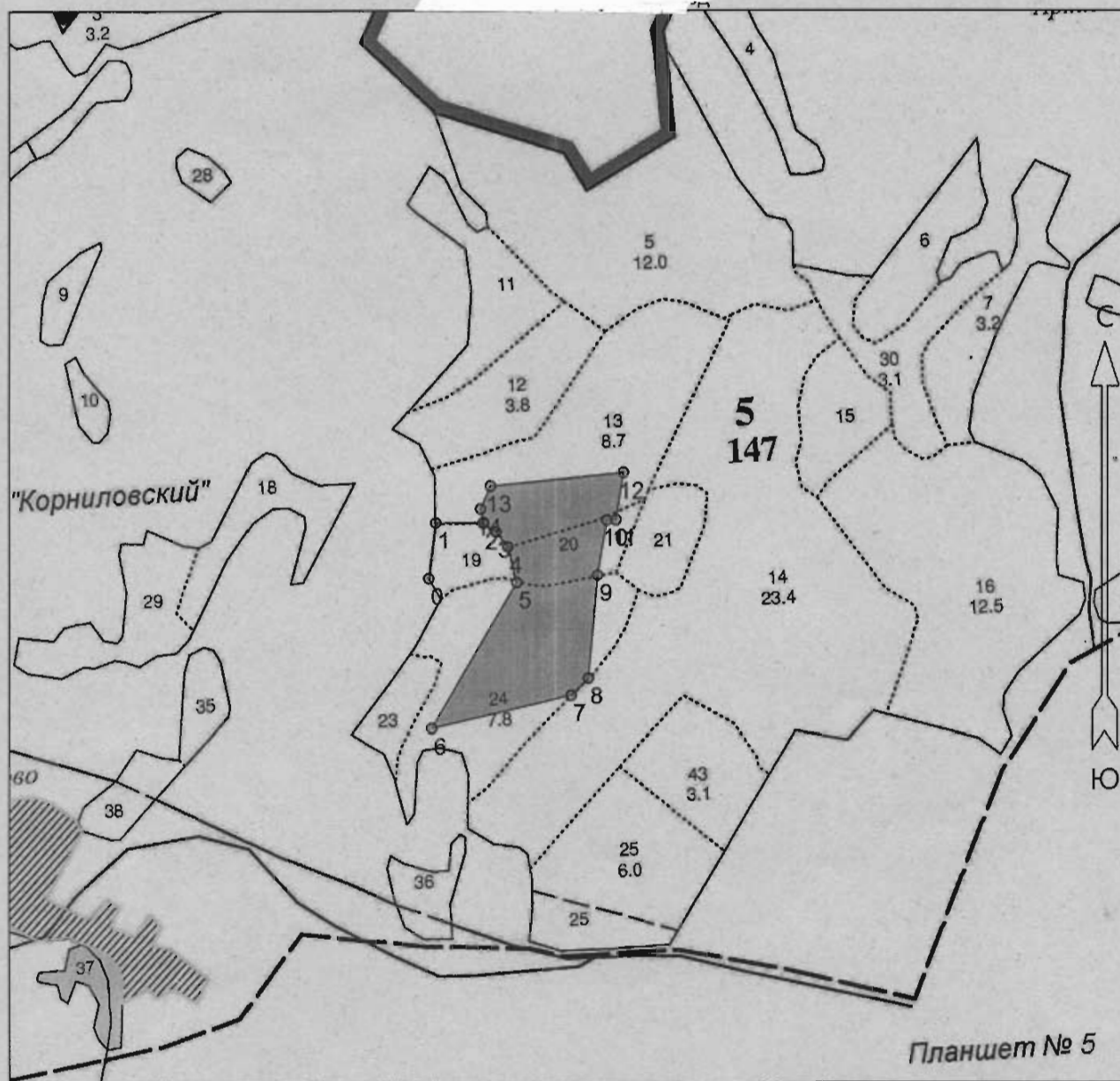
 Эксплуатационный участок

№№	Азимуты	Длина, м			
0 - 1	312° 00'	175	11 - 12	286° 30'	46
1 - 2	46° 00'	61	12 - 13	167° 30'	52
2 - 3	47° 00'	229	13 - 14	80° 00'	38
3 - 4	318° 00'	84	14 - 15	191° 00'	43
4 - 5	307° 00'	47	15 - 16	124° 00'	21
5 - 6	276° 00'	39	16 - 3	46° 00'	197
6 - 7	232° 00'	61			
7 - 8	198° 00'	25			
8 - 9	152° 00'	53			
9 - 10	132° 30'	38			
10 - 11	240° 30'	25			

*Руководитель ОГКУ "Заволжское лесничество"*

*А. В. Сехин*

**План лесного участка**  
 под ИСКУССТВЕННОЕ ЛЕСОВОССТАНОВЛЕНИЕ  
 Заволжское сельское уч. лесничество  
 СПК "Корниловский"  
 Кв. 5 выд. 13, 20, 24 дел. 1 Площадь 6.5



Эксплуатационная площадь: 6.5  
 Масштаб: 1 : 10000

Условные обозначения:



Эксплуатационный участок

№№	Азимуты	Длина, м
0 - 1	353° 30'	90
1 - 2	76° 30'	76
2 - 3	111° 00'	25
3 - 4	128° 00'	31
4 - 5	152° 30'	59
5 - 6	197° 00'	269
6 - 7	63° 30'	230
7 - 8	32° 00'	38
8 - 9	351° 30'	165
9 - 10	356° 00'	90
10 - 11	75° 30'	15

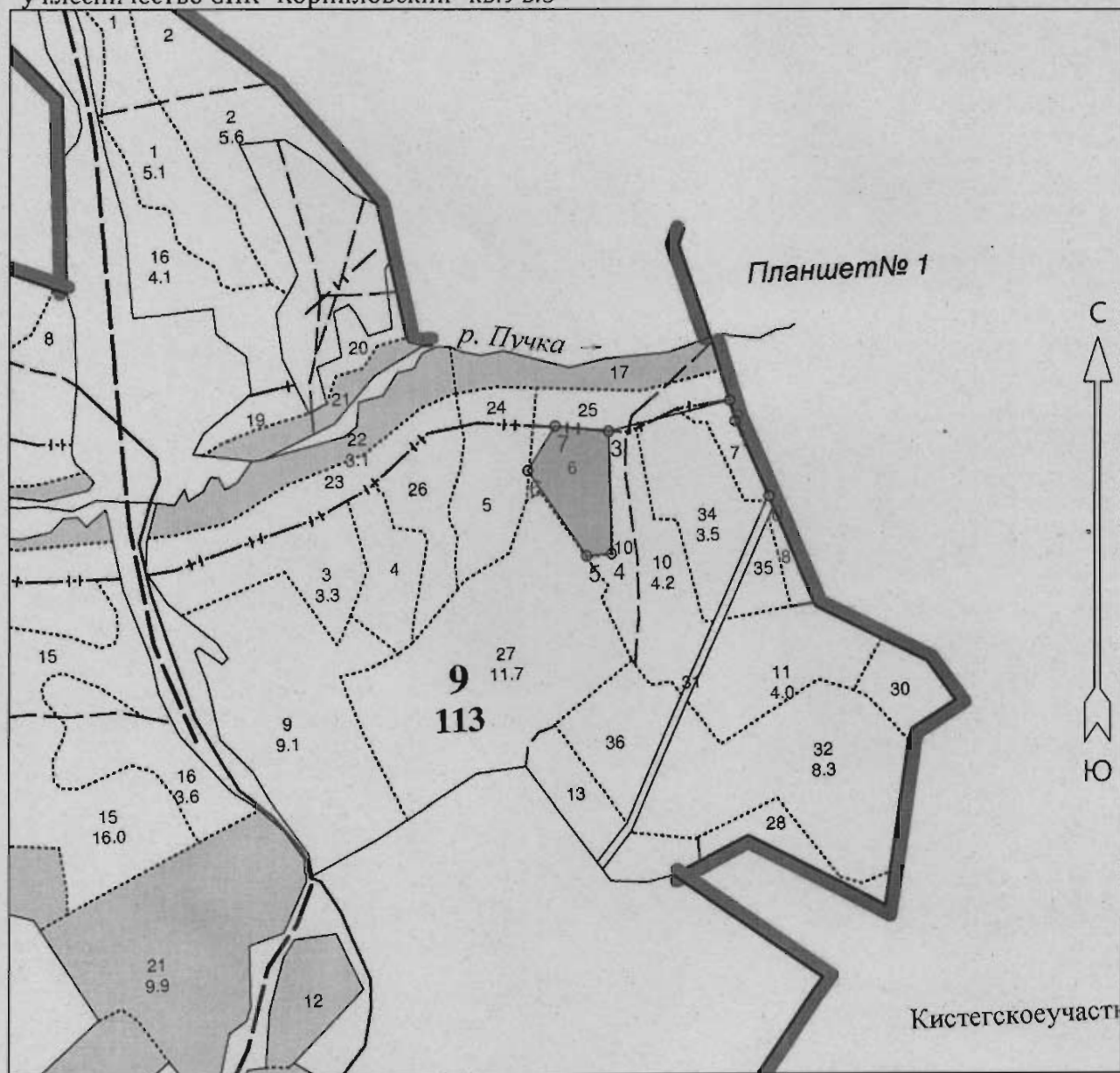
11 - 12	355° 30'	76
12 - 13	251° 00'	214
13 - 14	190° 00'	40
14 - 2	154° 00'	22

Руководитель ОГКУ "Заволжское лесн-во"

*А. В. Сехин*  
 А. В. Сехин

План участка леса для искусственного  
лесовосстановления Заволжское сельское  
уч. лесничество СПК "Корниловский" кв.9 в.6

ОГКУ "Заволжское лесничество"



Общая площадь: 1.9

Эксплуатационная площадь: 1.9

Масштаб: 1:10000

Условные обозначения:

Без имени

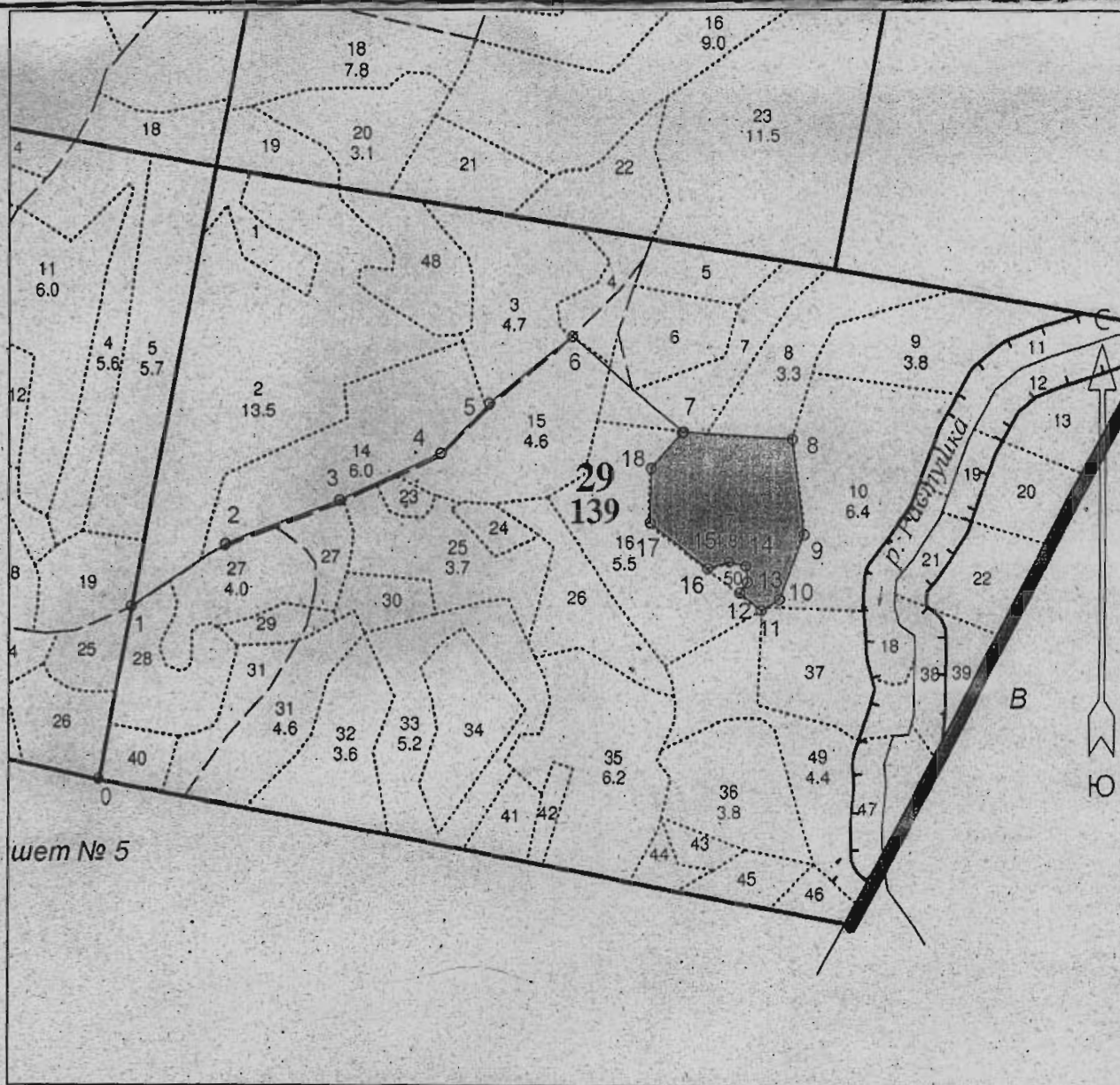
Эксплуатационный участок

№№	Направление	Румбы	Длина, м
0 - 1	СЗ	37°.30'	133
1 - 2	СЗ	28°.30'	35
2 - 3	ЮЗ	62°.30'	202
3 - 4	ЮВ	15°.00'	197
4 - 5	ЮЗ	71°.30'	41
5 - 6	СЗ	48°.00'	167
6 - 7	СВ	18°.00'	85
7 - 3	СВ	82°.30'	87

Руководитель ОГКУ "Заволжское лесн-во"  
А.В. Сехин



**План участка  
для искусственного лесовосстановления  
Заволжское лесничество кв. 29, в. 17**



Общая площадь: 4.8

Эксплуатационная площадь: 4.8

Масштаб: 1:10000

Выполнил: Грачев Н.В.

Условные обозначения:



Эксплуатационная площадь

--- Линии перечёта

№№	Направление	Румбы	Длина, м
0 - 1	СЗ	5°	281
1 - 2	СВ	41°	178
2 - 3	СВ	53°	193
3 - 4	СВ	49°	177
4 - 5	СВ	28°	112
5 - 6	СВ	36°	170
6 - 7	ЮВ	66°	234
7 - 8	СВ	78°	173
8 - 9	ЮВ	23°	154
9 - 10	ЮЗ	5°	109

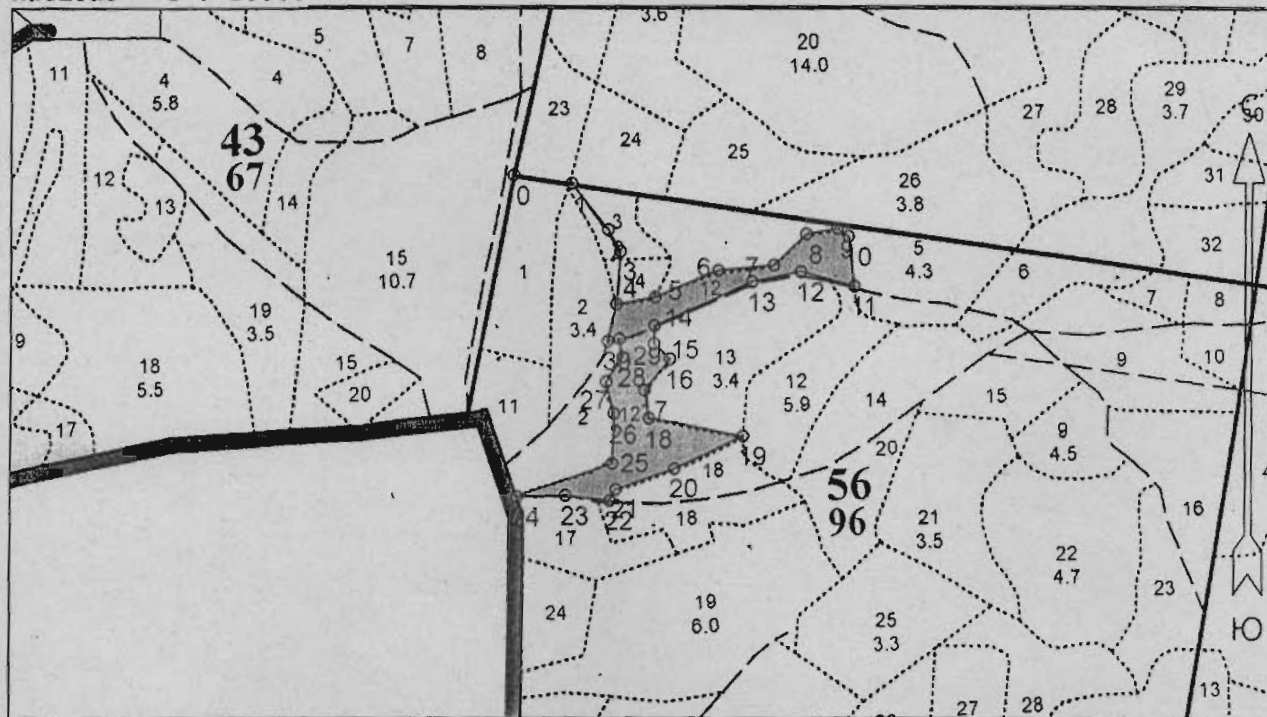
10 - 11	ЮЗ	42°	33
11 - 12	СЗ	66°	44
12 - 13	СВ	19°	20
13 - 14	СЗ	21°	26
14 - 15	ЮЗ	89°	28
15 - 16	ЮЗ	56°	36
16 - 17	СЗ	68°	116
17 - 18	СЗ	15°	87
18 - 7	СВ	24°	76

Руководитель ВГКУ "Заволжское лес-во"

А.В. СЕХИН

План участка  
для искусственного лесовосстановления  
Есинлевское уч лесничество  
кв 56, в 12 мп, 3,5 га

Масштаб \* 1 : 10000



Условные обозначения:

■ Эксплуатационный участок

№№	Направление	Румбы	Длина, м	10 - 11	ЮВ	20°30'	71	23 - 24	ЮЗ	75°00'	69
0 - 1	СВ	84°30'	83	11 - 12	СЗ	88°00'	79	24 - 25	СВ	57°00'	144
1 - 2	ЮВ	53°00'	83	12 - 13	ЮЗ	64°30'	70	25 - 26	СЗ	12°00'	70
2 - 3	ЮВ	43°30'	35	13 - 14	ЮЗ	52°30'	152	26 - 27	СЗ	27°30'	46
3 - 4	ЮВ	9°30'	75	14 - 15	ЮВ	12°30'	26	27 - 28	СВ	20°30'	42
4 - 5	СВ	66°30'	56	15 - 16	ЮВ	59°30'	32	28 - 29	СЗ	23°30'	27
5 - 6	СВ	53°30'	97	16 - 17	ЮЗ	26°00'	56	29 - 30	ЮЗ	64°30'	17
6 - 7	СВ	71°00'	80	17 - 18	ЮВ	23°00'	40	30 - 4	СЗ	0°30'	54
7 - 8	СВ	32°30'	63	18 - 19	СВ	87°00'	137				
8 - 9	СВ	66°30'	44	19 - 20	ЮЗ	51°00'	108				
9 - 10	ЮВ	69°00'	19	20 - 21	ЮЗ	57°00'	88				
				21 - 22	ЮЗ	14°30'	18				
				22 - 23	ЮЗ	82°30'	64				

Номер учетной записи в государственном лесном реестре

Заверено:

должностное лицо органа,  
осуществляющего ведение  
государственного лесного  
реестра Грачев Н.В.

(Ф.И.О.)

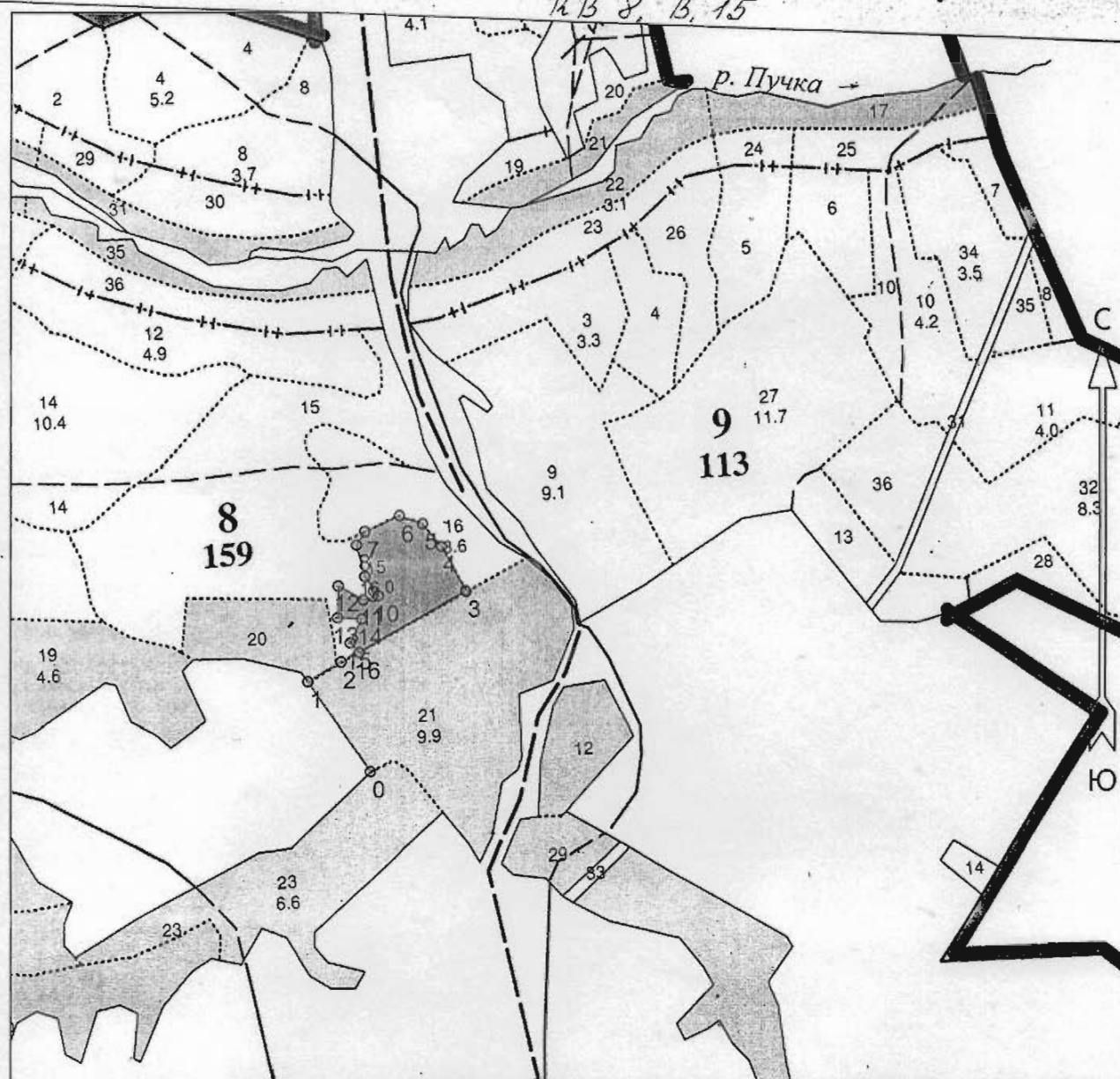
Дата 21.07.21г. Подпись

М.П.

\* Для вычерчивания карты-схемы расположения лесного участка используются фрагменты картографических материалов лесоустройства: планшеты масштабом М 1:10000, планы лесных насаждений масштабом М 1:25000, карты-схемы лесничества или лесопарка масштабом М 1:100000.


Руководитель ОГКУ „Заволжское лесничество“ А.В. Сехин

**План участка  
для искусственного лесовосстановления  
Заволжское сельское уч. лесничество  
стек "Корниловский"  
кв 8, в. 15**




Эксплуатационная площадь: 2.5  
Масштаб: 1:10000

Условные обозначения:

 Эксплуатационный участок

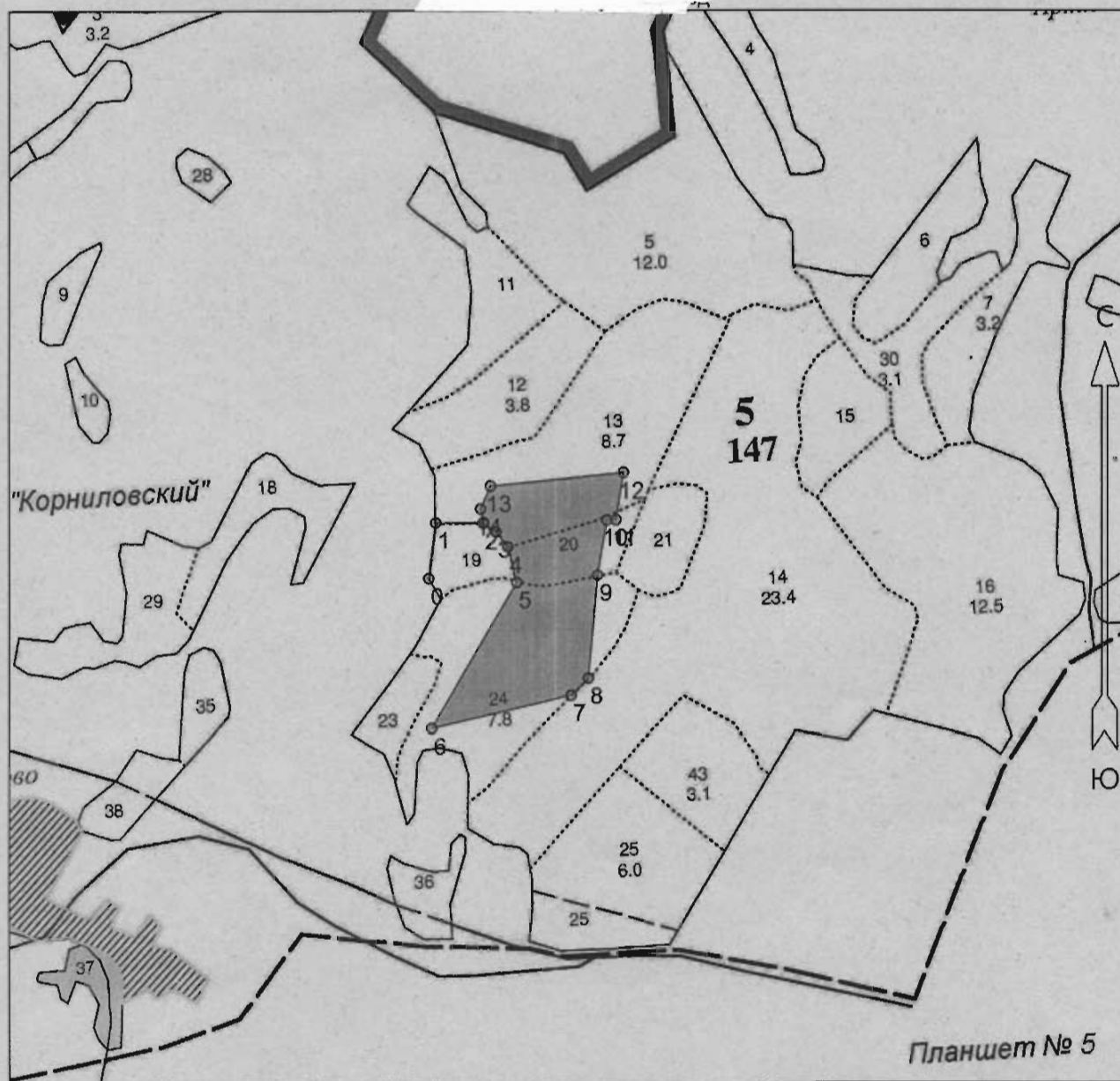
№№	Азимуты	Длина, м			
0 - 1	312° 00'	175	11 - 12	286° 30'	46
1 - 2	46° 00'	61	12 - 13	167° 30'	52
2 - 3	47° 00'	229	13 - 14	80° 00'	38
3 - 4	318° 00'	84	14 - 15	191° 00'	43
4 - 5	307° 00'	47	15 - 16	124° 00'	21
5 - 6	276° 00'	39	16 - 3	46° 00'	197
6 - 7	232° 00'	61			
7 - 8	198° 00'	25			
8 - 9	152° 00'	53			
9 - 10	132° 30'	38			
10 - 11	240° 30'	25			

Руководитель ОГКУ "Заволжское лесничество"

 А.В. СЕХИН



**План лесного участка**  
 под **ИСКУССТВЕННОЕ ЛЕСОВОССТАНОВЛЕНИЕ**  
 Заволжское сельское уч. лесничество  
 СПК "Корниловский"  
 Кв. 5 выд. 13, 20, 24 дел. 1 Площадь 6.5



Эксплуатационная площадь: 6.5  
 Масштаб: 1 : 10000

Условные обозначения:



Эксплуатационный участок

№№	Азимуты	Длина, м
0 - 1	353° 30'	90
1 - 2	76° 30'	76
2 - 3	111° 00'	25
3 - 4	128° 00'	31
4 - 5	152° 30'	59
5 - 6	197° 00'	269
6 - 7	63° 30'	230
7 - 8	32° 00'	38
8 - 9	351° 30'	165
9 - 10	356° 00'	90
10 - 11	75° 30'	15

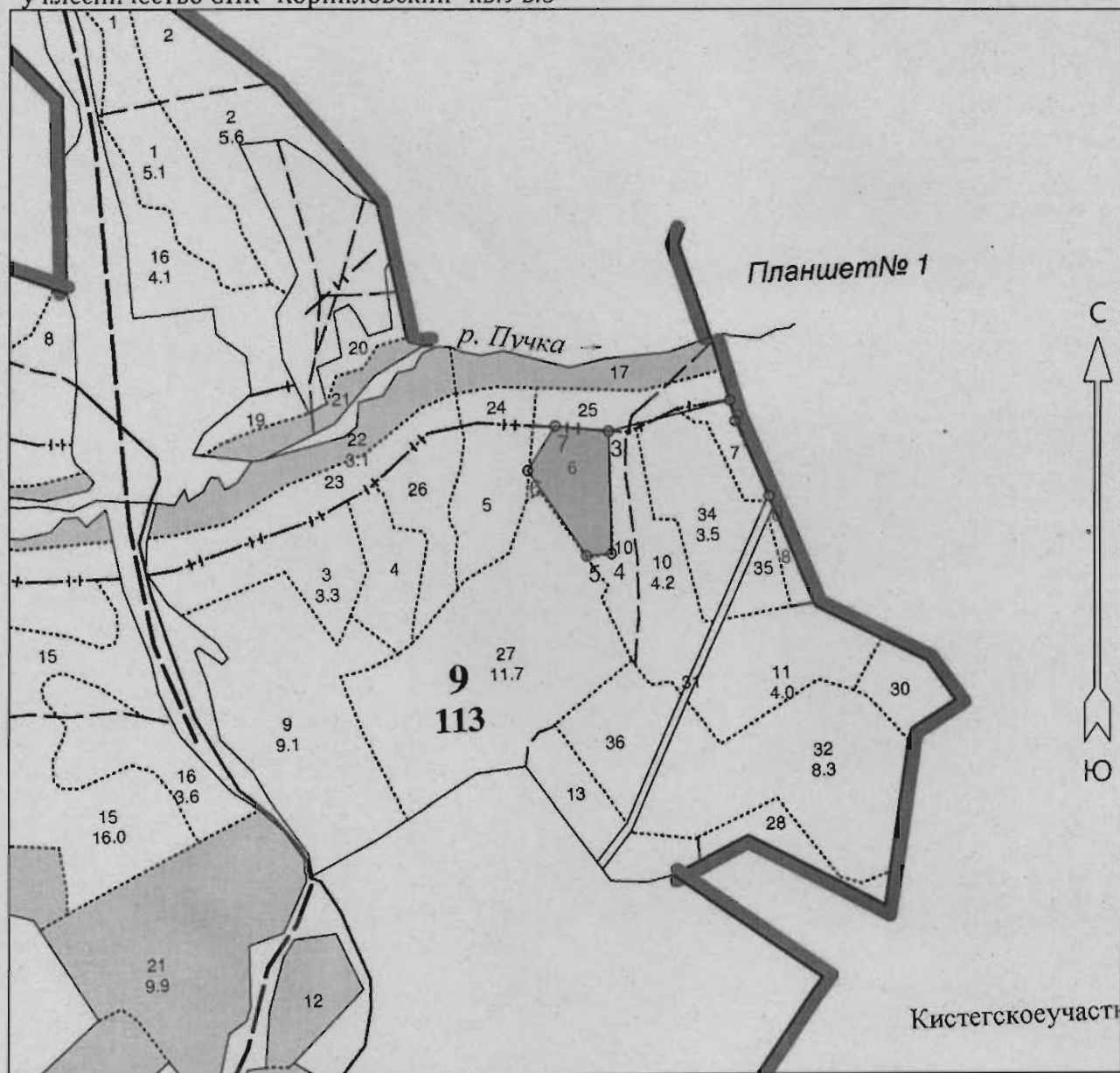
11 - 12	355° 30'	76
12 - 13	251° 00'	214
13 - 14	190° 00'	40
14 - 2	154° 00'	22

Руководитель ОГКУ "Заволжское лесн-во"

А. В. Сецин

План участка леса для искусственного  
лесовосстановления Заволжское сельское  
уч. лесничество СПК "Корниловский" кв.9 в.6

ОГКУ "Заволжское лесничество"



Общая площадь: 1.9

Эксплуатационная площадь: 1.9

Масштаб: 1:10000

Условные обозначения:

Без имени

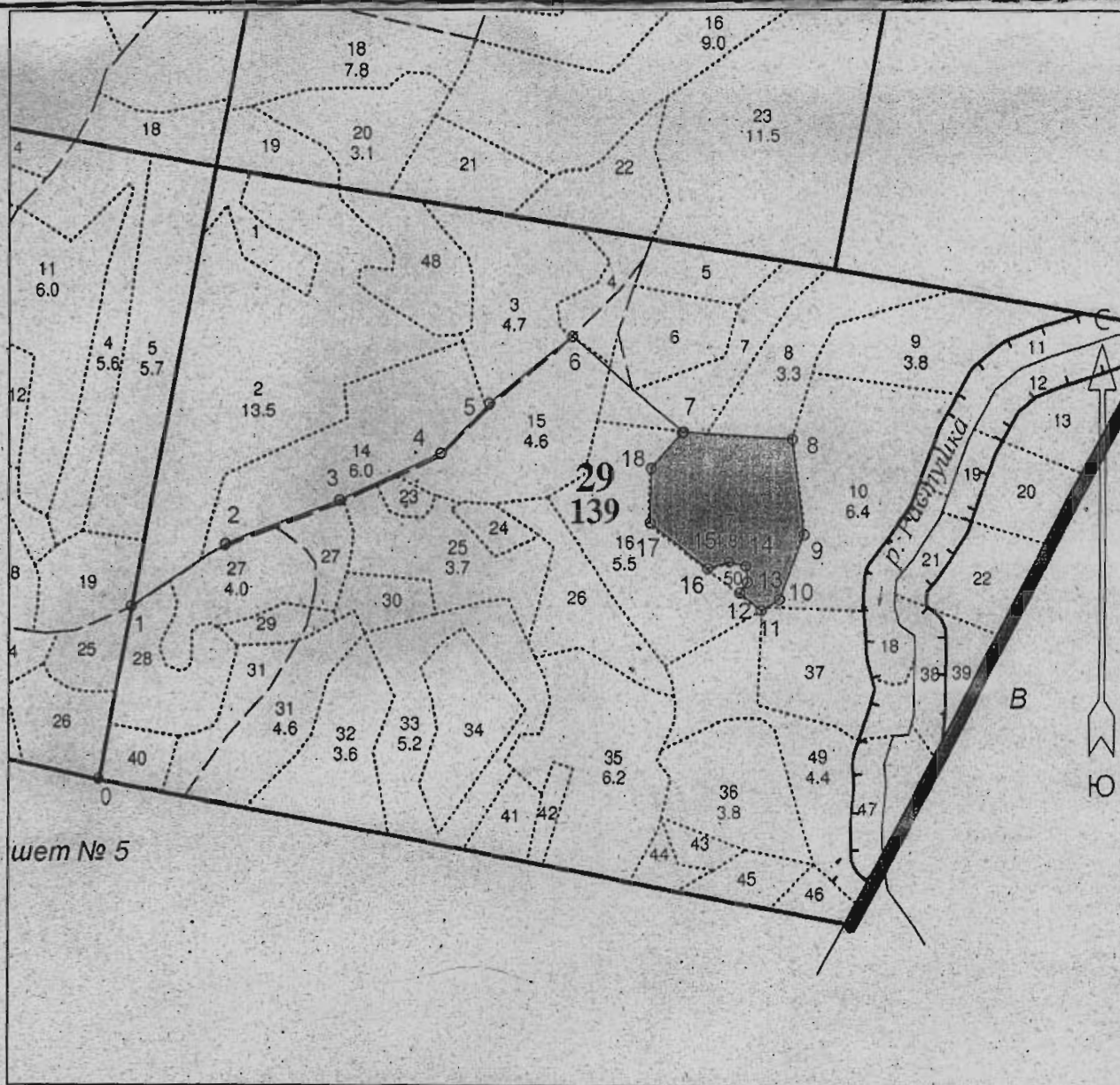
Эксплуатационный участок

№№	Направление	Румбы	Длина, м
0 - 1	СЗ	37°.30'	133
1 - 2	СЗ	28°.30'	35
2 - 3	ЮЗ	62°.30'	202
3 - 4	ЮВ	15°.00'	197
4 - 5	ЮЗ	71°.30'	41
5 - 6	СЗ	48°.00'	167
6 - 7	СВ	18°.00'	85
7 - 3	СВ	82°.30'	87

Руководитель ОГКУ "Заволжское лесн-во"  
А.В. Сехин



**План участка  
для искусственного лесовосстановления  
Заволжское лесничество кв. 29, в. 17**



Общая площадь: 4.8

Эксплуатационная площадь: 4.8

Масштаб: 1:10000

Выполнил: Грачев Н.В.

Условные обозначения:



Эксплуатационная площадь

--- Линии перечёта

№№	Направление	Румбы	Длина, м
0 - 1	СЗ	5°	281
1 - 2	СВ	41°	178
2 - 3	СВ	53°	193
3 - 4	СВ	49°	177
4 - 5	СВ	28°	112
5 - 6	СВ	36°	170
6 - 7	ЮВ	66°	234
7 - 8	СВ	78°	173
8 - 9	ЮВ	23°	154
9 - 10	ЮЗ	5°	109

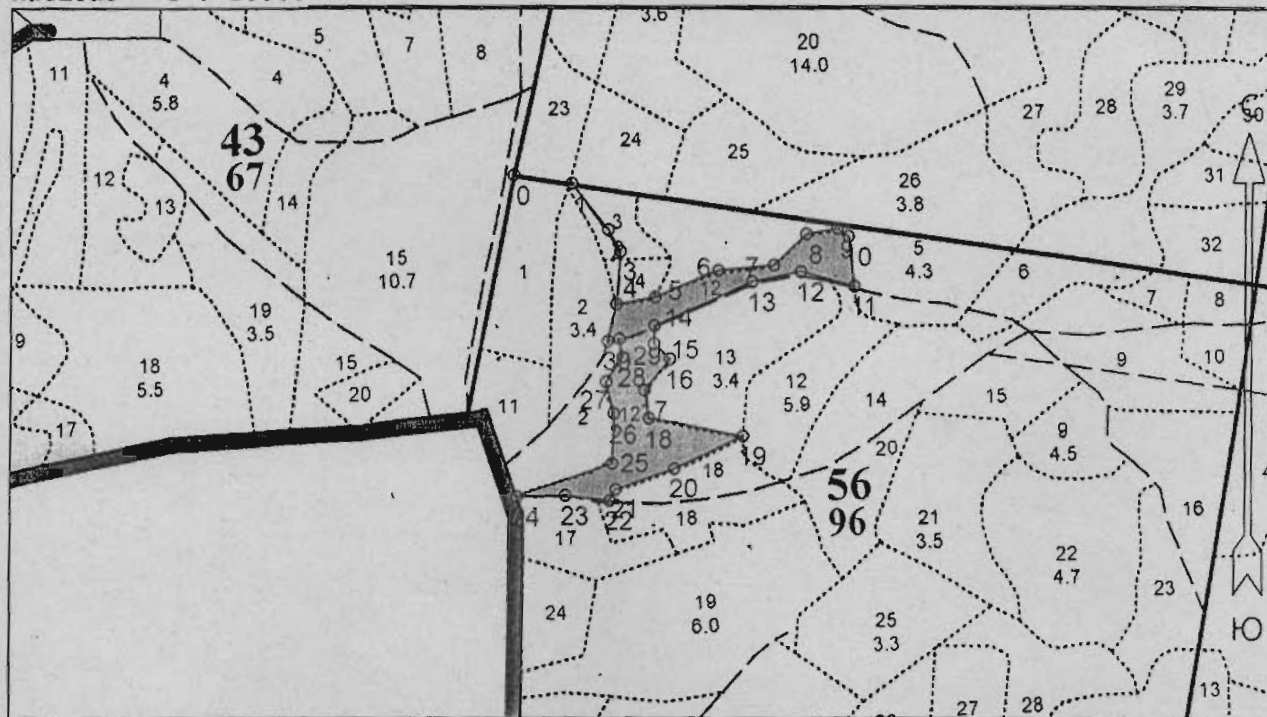
10 - 11	ЮЗ	42°	33
11 - 12	СЗ	66°	44
12 - 13	СВ	19°	20
13 - 14	СЗ	21°	26
14 - 15	ЮЗ	89°	28
15 - 16	ЮЗ	56°	36
16 - 17	СЗ	68°	116
17 - 18	СЗ	15°	87
18 - 7	СВ	24°	76

Руководитель ВГКУ "Заволжское лес-во"

А.В. СЕХИН

План участка  
для искусственного лесовосстановления  
Есинлевское уч лесничество  
кв 56, в 12 пп, 3,5 га

Масштаб \* 1 : 10000



Условные обозначения:

Эксплуатационный участок

№№	Направление	Румбы	Длина, м	10 - 11	ЮВ	20°30'	71	23 - 24	ЮЗ	75°00'	69
0 - 1	СВ	84°30'	83	11 - 12	СЗ	88°00'	79	24 - 25	СВ	57°00'	144
1 - 2	ЮВ	53°00'	83	12 - 13	ЮЗ	64°30'	70	25 - 26	СЗ	12°00'	70
2 - 3	ЮВ	43°30'	35	13 - 14	ЮЗ	52°30'	152	26 - 27	СЗ	27°30'	46
3 - 4	ЮВ	9°30'	75	14 - 15	ЮВ	12°30'	26	27 - 28	СВ	20°30'	42
4 - 5	СВ	66°30'	56	15 - 16	ЮВ	59°30'	32	28 - 29	СЗ	23°30'	27
5 - 6	СВ	53°30'	97	16 - 17	ЮЗ	26°00'	56	29 - 30	ЮЗ	64°30'	17
6 - 7	СВ	71°00'	80	17 - 18	ЮВ	23°00'	40	30 - 4	СЗ	0°30'	54
7 - 8	СВ	32°30'	63	18 - 19	СВ	87°00'	137				
8 - 9	СВ	66°30'	44	19 - 20	ЮЗ	51°00'	108				
9 - 10	ЮВ	69°00'	19	20 - 21	ЮЗ	57°00'	88				
				21 - 22	ЮЗ	14°30'	18				
				22 - 23	ЮЗ	82°30'	64				

Номер учетной записи в государственном лесном реестре

Заверено:

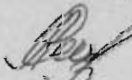
должностное лицо органа,  
осуществляющего ведение  
государственного лесного  
реестра Грачев Н.В.

(Ф.И.О.)

Дата 21.07.21г. Подпись

М.П.

\* Для вычерчивания карты-схемы расположения лесного участка используются фрагменты картографических материалов лесоустройства: планшеты масштабом М 1:10000, планы лесных насаждений масштабом М 1:25000, карты-схемы лесничества или лесопарка масштабом М 1:100000.

Руководитель ОГКУ „Заволжское лесничество“  А.В. Сехин