

«10» декабря 2021 г.

участка для компенсационного лесовосстановления на 2022 год
по ОГУ "Пучежское лесничество" Пучежское сельское участковое лесничество
СПК "Большевик" квартал 1 выдел 11 площадь 2,4 га.

КВ. 1

Пл. КВ. 55

10

11/24

1 2 3 4 5 6

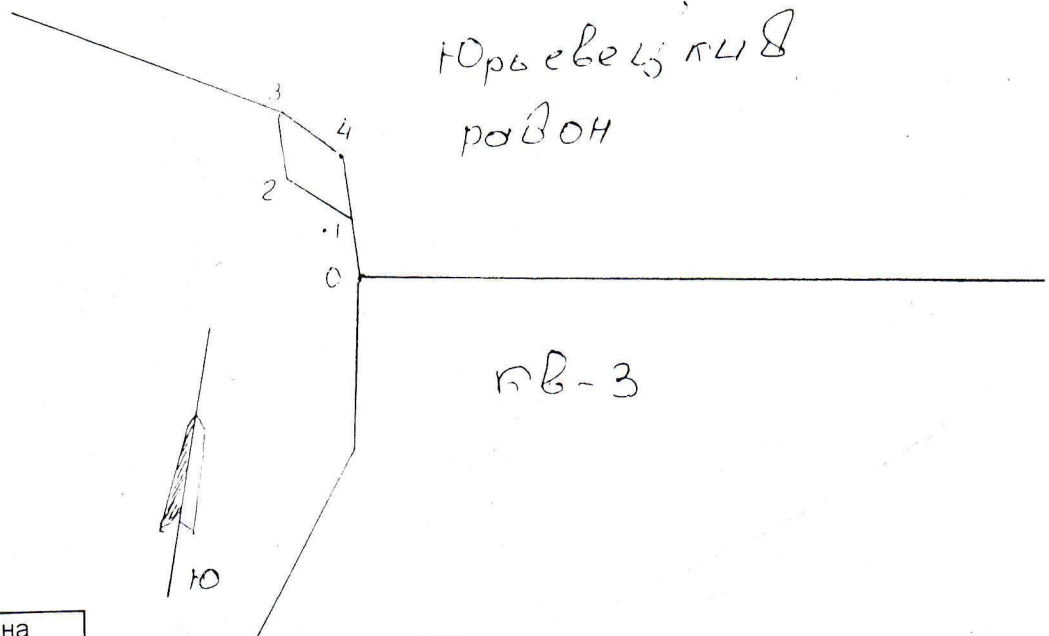
Чертил: участковый лесничий

Литвин С.С.

Руководитель ОГКУ "Пучежское лесничество" _____

« 10 » декабря 2021 г.

участка для компенсационного лесовосстановления на 2022 год
по ОГУ "Пучежское лесничество" Пучежское сельское участковое лесничество
СПК "Марищи" квартал 2 выдел 2 площадь 0.60 га.

[illegible]

ca  Шербаков Н.В.

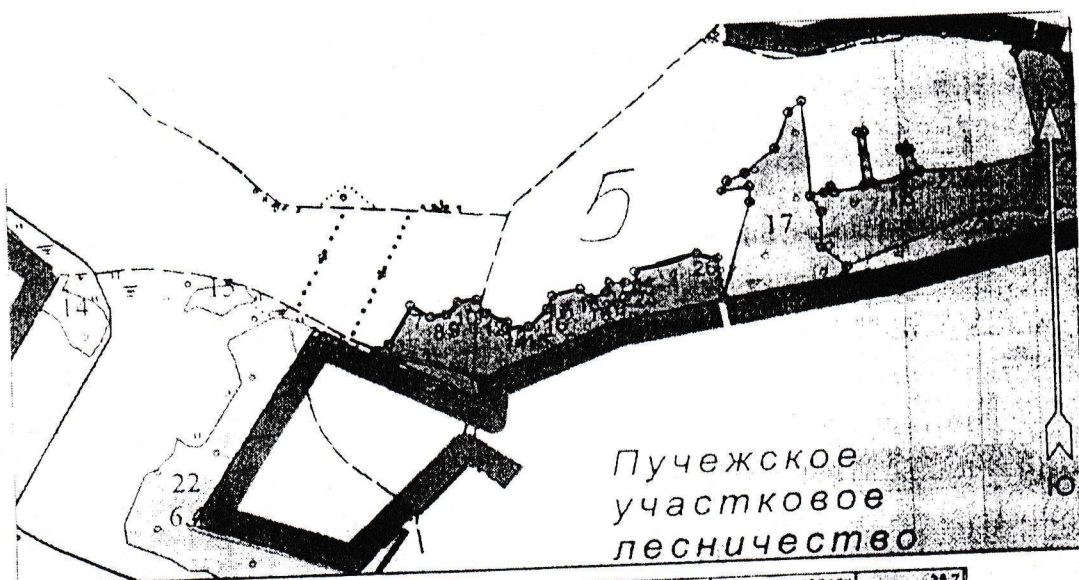
Утверждаю:
Руководитель ОГКУ "Пучежское лесничество"
Круглов Ю.В.

"10" декабря 2017 г.

СХЕМА

участка для компенсационного лесовосстановления на 2022 год
по ОГУ "Пучежское лесничество" Пучежское сельское участковое лесничество
СПК "Марищи" квартал 5 выдел 16 площадь 5.0 га.

Масштаб 1:10000



Номера точек	Координаты		Длина, м			
	Широта	Долгота				
1 - 2	57° 03' 14.01300"	42° 45' 26.19090"	104.1	9 - 10	57° 03' 16.66774"	42° 45' 58.49910"
2 - 3	57° 03' 15.81210"	42° 46' 14.86190"	240.2	10 - 11	57° 03' 17.35225"	42° 45' 59.65289"
3 - 4	57° 03' 12.71177"	42° 46' 01.75068"	25.4	11 - 12	57° 03' 17.46634"	42° 46' 01.54090"
4 - 5	57° 03' 11.59091"	42° 46' 01.54090"	176.5	12 - 13	57° 03' 16.66774"	42° 46' 02.48491"
5 - 6	57° 03' 14.61419"	42° 45' 51.26170"	26.0	13 - 14	57° 03' 16.09731"	42° 46' 04.58271"
6 - 7	57° 03' 15.01349"	42° 45' 52.62527"	79.0	14 - 15	57° 03' 15.75505"	42° 46' 04.47782"
7 - 8	57° 03' 17.23817"	42° 45' 54.93285"	39.6	15 - 16	57° 03' 15.81210"	42° 46' 06.68050"
8 - 9	57° 03' 16.55366"	42° 45' 56.92575"	26.7	16 - 17	57° 03' 16.78183"	42° 46' 08.56852"
9 - 10	57° 03' 17.29522"	42° 46' 12.97389"	26.9	17 - 18	57° 03' 17.52339"	42° 46' 09.09297"
10 - 11	57° 03' 17.63747"	42° 46' 14.44234"	17.4	18 - 19	57° 03' 17.86565"	42° 46' 11.92499"
11 - 12	57° 03' 18.15086"	42° 46' 14.86190"	26.5			
12 - 13	57° 03' 18.15086"	42° 46' 16.43525"	40.7			
13 - 14	57° 03' 18.03677"	42° 46' 15.70102"	47.5			
14 - 15	57° 03' 18.77833"	42° 46' 17.37926"	108.3			
15 - 16	57° 03' 19.74806"	42° 46' 23.56776"	36.8			
16 - 17	57° 03' 19.40587"	42° 46' 25.66555"	24.6			

Чертил: мастер леса

Шестериков Н.В.

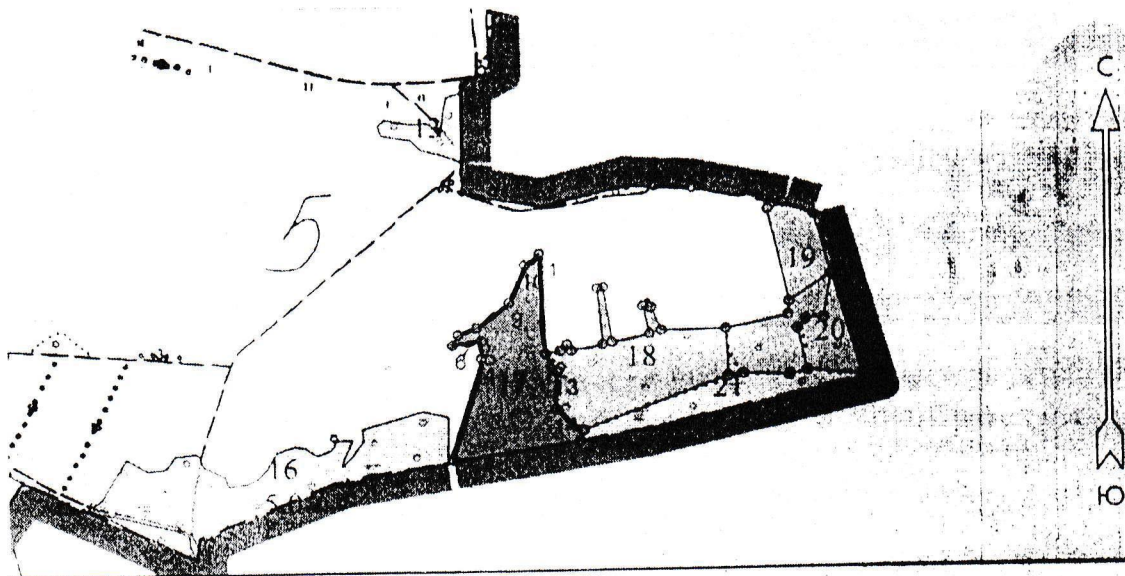
Утверждаю:
Руководитель ОГКУ "Пучежское лесничество"
Круглов Ю.В.

"10" декабря 2021 г.

СХЕМА

участка для компенсационного лесовосстановления на 2022 год
по ОГУ "Пучежское лесничество" Пучежское сельское участковое лесничество
СПК "Мариши" квартал 5 выдел 17 площадь 3,60 га.

Масштаб 1:10000



Номера точек	Координаты		Длина, м				
	Широта	Долгота					
1 - 2	57° 03' 17.53558"	42° 46' 39.70307"	18.4	9 - 10	57° 03' 24.66595"	42° 46' 32.77969"	69.8
2 - 3	57° 03' 16.96515"	42° 46' 39.38837"	203.6	10 - 11	57° 03' 26.77655"	42° 46' 34.24828"	30.0
3 - 4	57° 03' 15.93837"	42° 46' 27.42980"	180.6	11 - 12	57° 03' 27.40402"	42° 46' 35.61198"	173.2
4 - 5	57° 03' 21.58563"	42° 46' 30.15719"	30.0	12 - 13	57° 03' 21.81380"	42° 46' 36.24138"	34.8
5 - 6	57° 03' 22.55536"	42° 46' 30.15719"	46.4	13 - 14	57° 03' 20.84407"	42° 46' 37.29038"	65.3
6 - 7	57° 03' 22.32719"	42° 46' 27.42980"	19.7	14 - 1	57° 03' 18.73348"	42° 46' 37.18548"	56.2
7 - 8	57° 03' 22.89762"	42° 46' 27.95430"	32.4				
8 - 9	57° 03' 23.29692"	42° 46' 29.73759"	66.4				

Чертил: мастер леса

Шестериков Н.В.

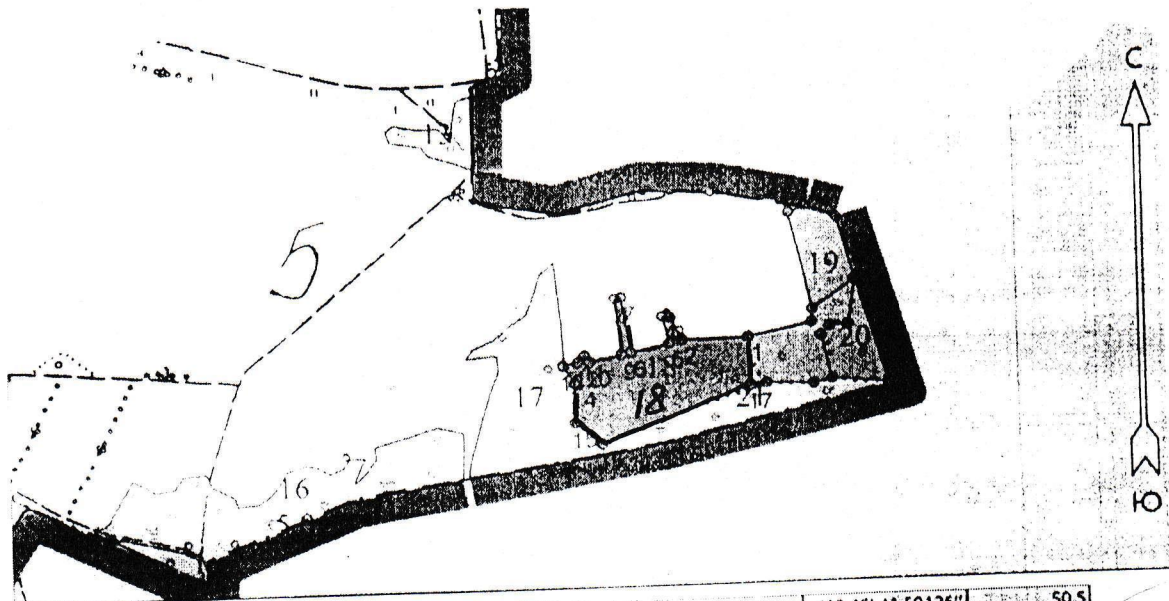
Утверждаю:
Руководитель ОГКУ "Пучажское лесничество"
Круглов Ю.В.

"10" декабря 2021 г.

СХЕМА

участка для компенсационного лесовосстановления на 2022 год
по ОГКУ "Пучажское лесничество" Пучажское сельское участковое лесничество
СПК "Мариши" квартал 5 выдел 18 площадь 3.30 га.

Масштаб 1:10000



Номера точек	Координаты		Длина, м				
	Широта	Долгота					
1 - 2	57° 03' 23.12891"	42° 46' 53.21918"	102.0	9 - 10	57° 03' 22.32719"	42° 46' 41.59126"	50.5
2 - 3	57° 03' 23.06675"	42° 46' 47.15095"	41.9	10 - 11	57° 03' 21.98493"	42° 46' 38.65407"	12.7
3 - 4	57° 03' 24.32370"	42° 46' 46.20685"	14.2	11 - 12	57° 03' 22.32719"	42° 46' 38.23447"	16.0
4 - 5	57° 03' 24.38074"	42° 46' 45.36765"	47.1	12 - 13	57° 03' 21.98493"	42° 46' 37.60507"	23.5
5 - 6	57° 03' 22.80762"	42° 46' 45.99705"	59.9	13 - 14	57° 03' 21.81380"	42° 46' 36.24138"	94.8
6 - 7	57° 03' 22.44128"	42° 46' 42.53536"	94.6	14 - 15	57° 03' 20.84407"	42° 46' 37.29038"	65.3
7 - 8	57° 03' 25.46456"	42° 46' 41.69616"	10.7	15 - 16	57° 03' 18.73348"	42° 46' 37.18548"	56.2
8 - 9	57° 03' 25.40751"	42° 46' 41.06677"	95.7	16 - 17	57° 03' 17.53558"	42° 46' 39.70307"	247.9
				17 - 1	57° 03' 20.50002"	42° 46' 53.39973"	81.4

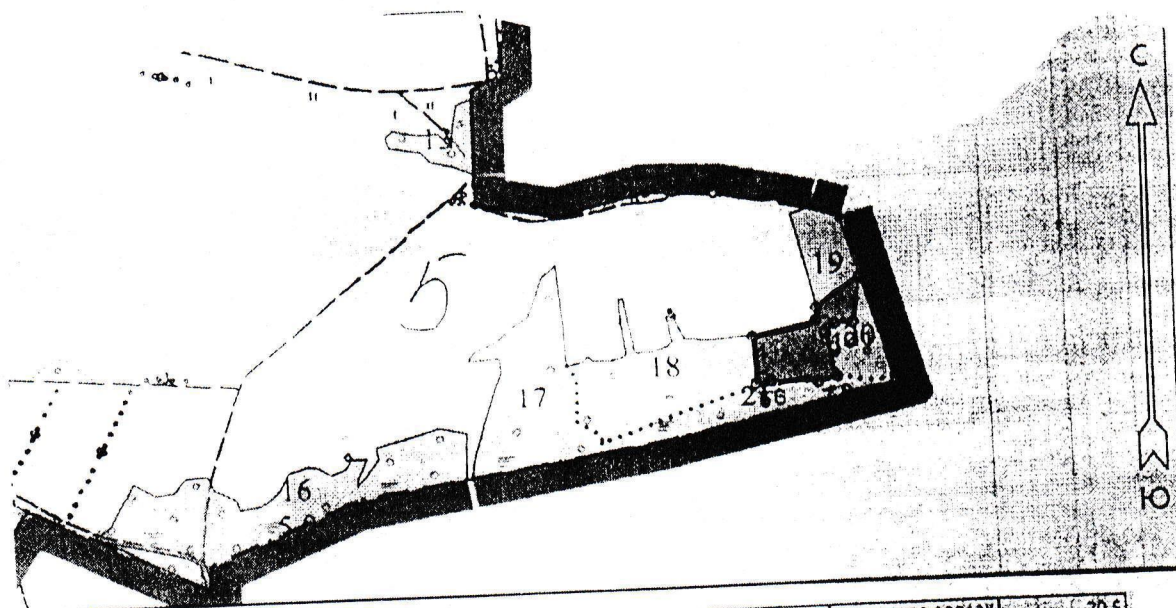
Чертил: мастер леса *Иван Шестериков Н.В.*

Утверждаю:
Руководитель ОГКУ "Пучежское лесничество"
Круглов Ю.В.

"10" декабря 2021 г.

СХЕМА
участка для компенсационного лесовосстановления на 2022 год
по ОГКУ "Пучежское лесничество" Пучежское сельское участковое лесничество
СПК "Мариши" квартал 5 выдел 19 площадь 1,40 га.

Масштаб 1:10000



Номера точек	Координаты		Длина, м
	Широта	Долгота	
1 - 2	57° 03' 26.10004"	42° 47' 03.10016"	82.3
2 - 3	57° 03' 24.55705"	42° 46' 59.10993"	21.7
3 - 4	57° 03' 23.85705"	42° 46' 59.00994"	99.9
4 - 5	57° 03' 23.12891"	42° 46' 53.21918"	81.4
5 - 6	57° 03' 20.50002"	42° 46' 53.39973"	23.7
6 - 7	57° 03' 20.60001"	42° 46' 54.79983"	72.4
7 - 8	57° 03' 20.50000"	42° 46' 59.10012"	30.2
8 - 9	57° 03' 20.75707"	42° 47' 00.83472"	74.1
9 - 10	57° 03' 23.10001"	42° 46' 59.90013"	20.5
10 - 11	57° 03' 23.60001"	42° 47' 00.70015"	29.0
11 - 1	57° 03' 23.65710"	42° 47' 02.42004"	76.4

Чертил: мастер леса

Шестериков Н.В.

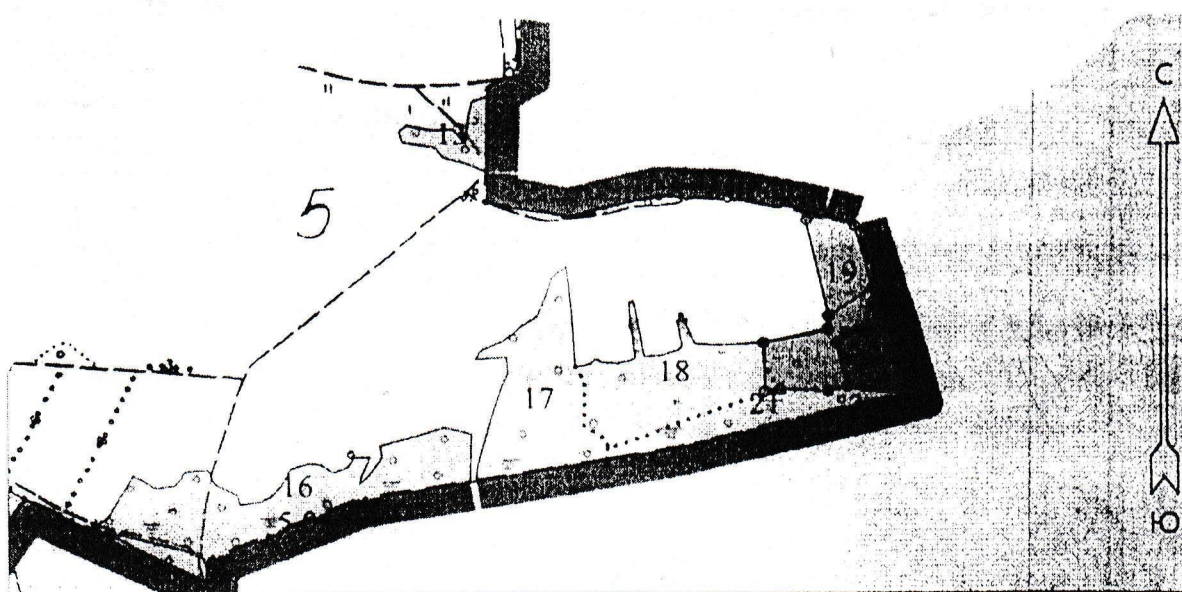
Утверждаю:
Руководитель ОГКУ "Пучежское лесничество"
Круглов Ю.В.

"10 декабря" 2021 г.

СХЕМА

участка для компенсационного лесовосстановления на 2022 год
по ОГУ "Пучежское лесничество" Пучежское сельское участковое лесничество
СПК "Мариши" квартал 5 выдел 20 площадь 0,80 га.

Масштаб 1:10000



Номера точек	Координаты		Длина, м
	Широта	Долгота	
1 - 2	57° 03' 26.10004"	42° 47' 03.10016"	181.7
2 - 3	57° 03' 20.44477"	42° 47' 06.03290"	87.9
3 - 4	57° 03' 20.75707"	42° 47' 00.83472"	74.1
4 - 5	57° 03' 23.10001"	42° 46' 59.90013"	20.5
5 - 6	57° 03' 23.60001"	42° 47' 00.70015"	29.0
6 - 1	57° 03' 23.65710"	42° 47' 02.42004"	76.4

Чертил: мастер леса

М.В. Шестериков Н.В.

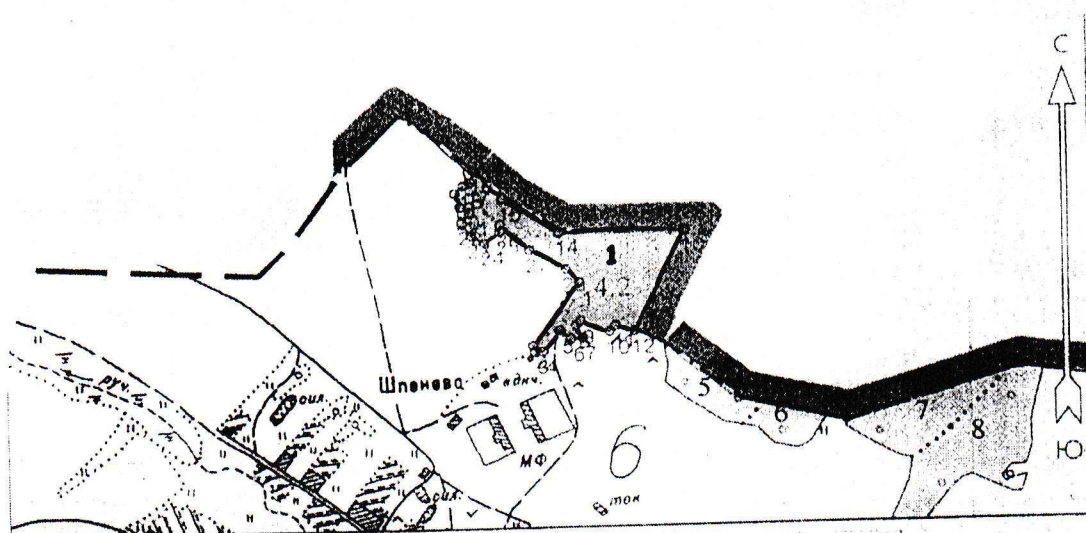
Утверждаю:
Руководитель ОГКУ "Пучежское лесничество"
Круглов Ю.В.

"10" декабря 2021 г.

СХЕМА

участка для компенсационного лесовосстановления на 2022 год
по ОГУ "Пучежское лесничество" Пучежское сельское участковое лесничество
СПК "Мариши" квартал 6 выдел 1 площадь 9,20 га.

Масштаб 1:10000



Номера точек	Координаты		Длина, м			
	Широта	Долгота				
1 - 2	57° 02' 57.84295"	42° 46' 16.05243"	135.6	9 - 10	57° 02' 55.58975"	42° 46' 16.15732"
2 - 3	57° 02' 54.24929"	42° 46' 11.43770"	11.8	10 - 11	57° 02' 54.96230"	42° 46' 18.93662"
3 - 4	57° 02' 53.87851"	42° 46' 11.59499"	14.1	11 - 12	57° 02' 55.30457"	42° 46' 19.56588"
4 - 5	57° 02' 53.87850"	42° 46' 12.43404"	46.6	12 - 13	57° 02' 54.99087"	42° 46' 21.40129"
5 - 6	57° 02' 55.07633"	42° 46' 14.11217"	23.8	13 - 14	57° 03' 00.86648"	42° 46' 26.86214"
6 - 7	57° 02' 54.59151"	42° 46' 15.21340"	19.4	14 - 15	57° 03' 00.83772"	42° 46' 14.11234"
7 - 8	57° 02' 54.62003"	42° 46' 16.36708"	25.1	15 - 16	57° 03' 02.91991"	42° 46' 08.55445"
8 - 9	57° 02' 55.36159"	42° 46' 15.73781"	10.0	16 - 17	57° 03' 04.60278"	42° 46' 05.82817"
9 - 10	57° 02' 55.58975"	42° 46' 16.15732"	50.6	17 - 18	57° 03' 03.94651"	42° 46' 05.46104"
10 - 11	57° 02' 54.96230"	42° 46' 18.93662"	15.0	18 - 19	57° 03' 03.74719"	42° 46' 04.77938"
11 - 12	57° 02' 55.30457"	42° 46' 19.56588"	32.4	19 - 20	57° 03' 03.29089"	42° 46' 03.94037"
12 - 13	57° 02' 54.99087"	42° 46' 21.40129"	200.1	20 - 21	57° 03' 02.46374"	42° 46' 04.46456"
13 - 14	57° 03' 00.86648"	42° 46' 26.86214"	206.4	21 - 22	57° 03' 02.12143"	42° 46' 05.35588"
14 - 15	57° 03' 00.83772"	42° 46' 14.11234"	113.5	22 - 23	57° 03' 01.52252"	42° 46' 04.62170"
15 - 16	57° 03' 02.91991"	42° 46' 08.55445"	69.4	23 - 24	57° 03' 00.72337"	42° 46' 05.51296"
16 - 17	57° 03' 04.60278"	42° 46' 05.82817"	21.2	24 - 25	57° 03' 00.26747"	42° 46' 06.82378"
17 - 18	57° 03' 03.94651"	42° 46' 05.46104"	13.0	25 - 26	57° 03' 00.92341"	42° 46' 08.29205"
18 - 19	57° 03' 03.74719"	42° 46' 04.77938"	20.0	26 - 27	57° 03' 01.37975"	42° 46' 08.34454"
19 - 20	57° 03' 03.29089"	42° 46' 03.94037"	27.0	27 - 28	57° 02' 59.81099"	42° 46' 11.17590"
20 - 21	57° 03' 02.46374"	42° 46' 04.46456"	19.4	28 - 1	57° 02' 58.61304"	42° 46' 14.79396"
21 - 22	57° 03' 02.12143"	42° 46' 05.35588"	22.3			
22 - 23	57° 03' 01.52252"	42° 46' 04.62170"	20.9			
23 - 24	57° 03' 00.72337"	42° 46' 05.51296"	25.2			
24 - 25	57° 03' 00.26747"	42° 46' 06.82378"	32.0			
25 - 26	57° 03' 00.92341"	42° 46' 08.29205"	14.1			
26 - 27	57° 03' 01.37975"	42° 46' 08.34454"	68.0			
27 - 28	57° 02' 59.81099"	42° 46' 11.17590"	71.2			
28 - 1	57° 02' 58.61304"	42° 46' 14.79396"	31.9			

Чертил: мастер леса

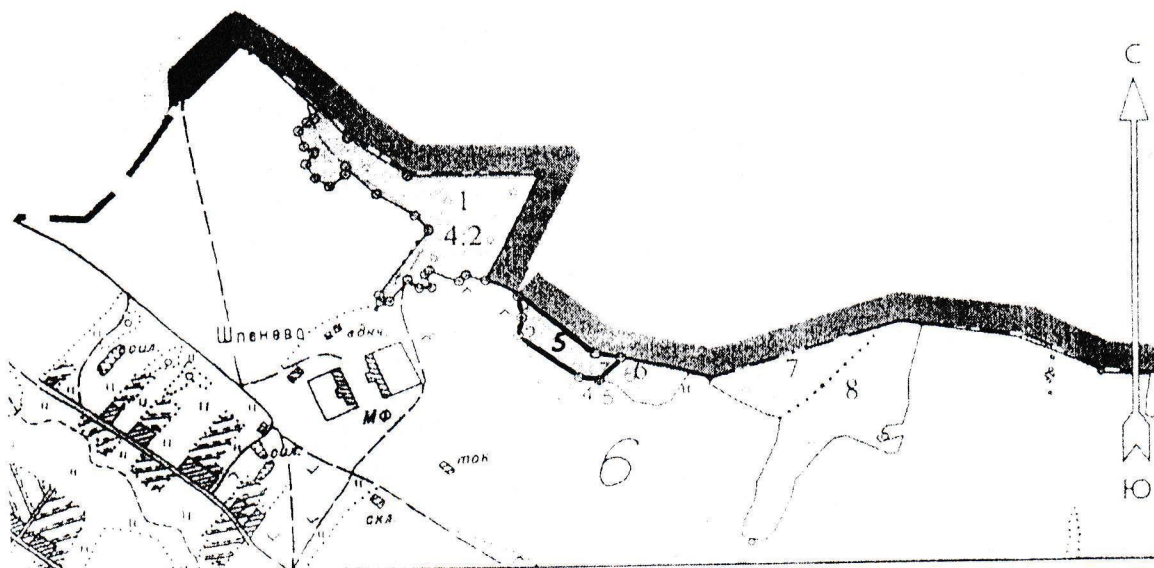
Шебурин В.Н.В.

Утверждаю:
Руководитель ОГКУ "Пучежское лесничество"
Круглов Ю.В.

"10 декабря" 2021 г.

СХЕМА
участка для компенсационного лесовосстановления на 2022 год
по ОГУ "Пучежское лесничество" Пучежское сельское участковое лесничество
СПК "Мариши" квартал 6 выдел 5 площадь 0.9 га.

Масштаб 1:10000



Номера точек	Координаты		Длина, м
	Широта	Долгота	
1 - 2	57° 02' 54.10667"	42° 46' 24.33760"	36.5
2 - 3	57° 02' 52.93729"	42° 46' 24.65222"	31.3
3 - 4	57° 02' 51.93904"	42° 46' 24.33760"	119.3
4 - 5	57° 02' 49.54323"	42° 46' 29.89584"	31.3
5 - 6	57° 02' 49.37210"	42° 46' 31.73111"	50.6
6 - 7	57° 02' 50.59853"	42° 46' 33.72389"	49.6
7 - 1	57° 02' 50.85522"	42° 46' 31.41649"	155.8

Чертил: мастер леса

Шестерников Н.В.

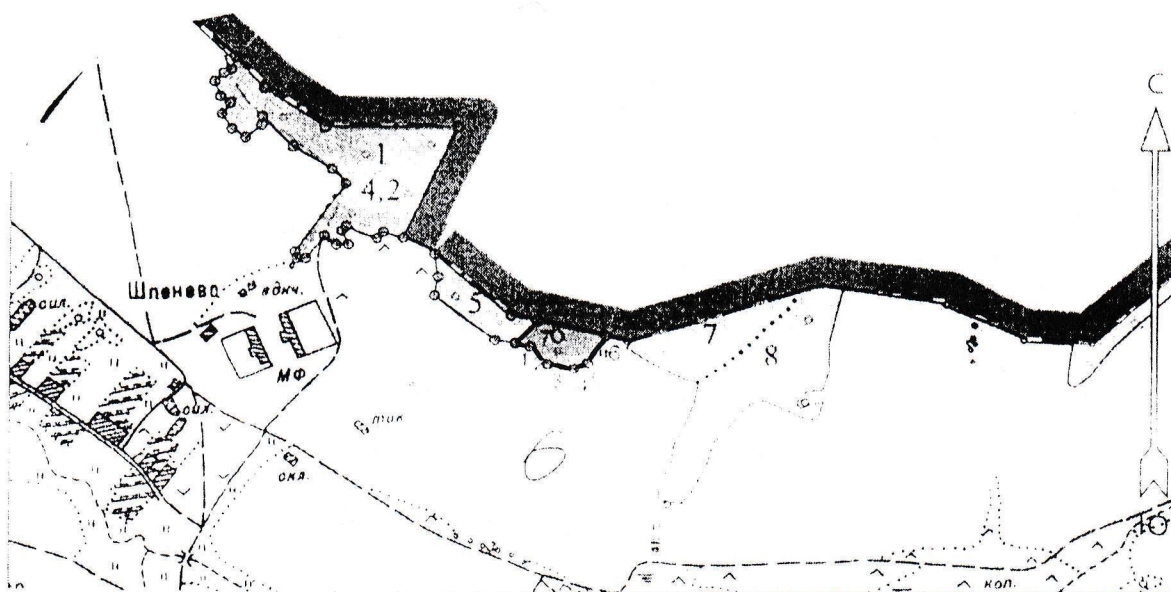
Утверждаю:
Руководитель ОГКУ "Пучежское лесничество"
Круглов Ю.В.

"10 декабря" 2021 г.

СХЕМА

участка для компенсационного лесовосстановления на 2022 год
по ОГУ "Пучежское лесничество" Пучежское сельское участковое лесничество
СПК "Марици" квартал 6 выдел 6 площадь 0,7 га.

Масштаб 1:10000



Номера точек	Координаты		Длина м
	Широта	Долгота	
1 - 2	57° 02' 49.37210"	42° 46' 31.73111"	23.5
2 - 3	57° 02' 49.20097"	42° 46' 33.09445"	41.2
3 - 4	57° 02' 48.20272"	42° 46' 34.71998"	40.5
4 - 5	57° 02' 47.94603"	42° 46' 37.07961"	73.3
5 - 6	57° 02' 48.25976"	42° 46' 38.33808"	54.2
6 - 7	57° 02' 49.77140"	42° 46' 39.96360"	108.0
7 - 1	57° 02' 50.59853"	42° 46' 33.72369"	50.6

Чертил: мастер леса

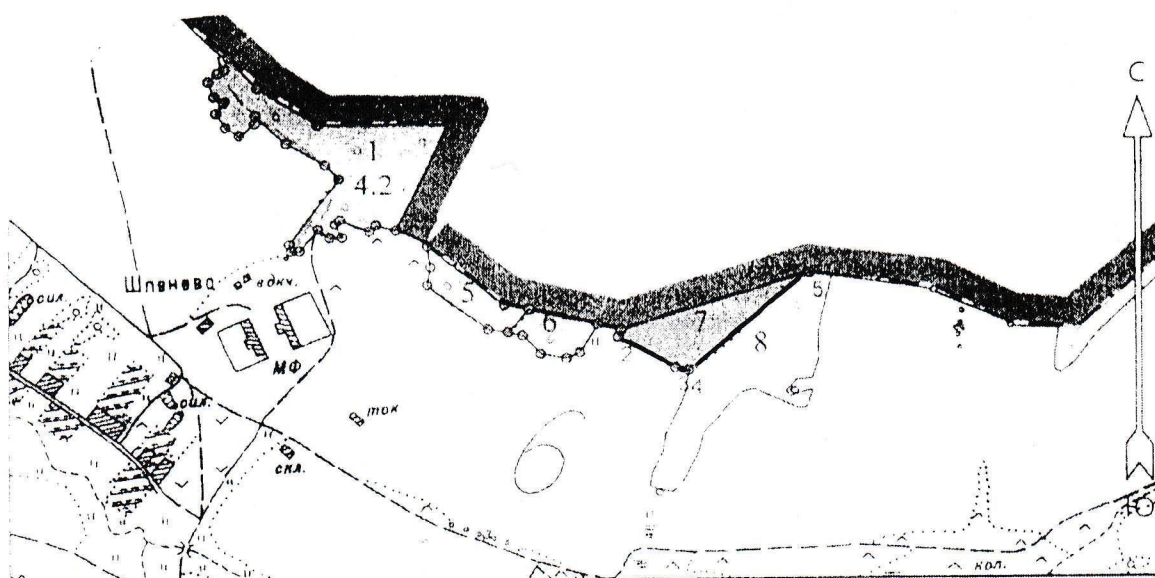
Шеберинов Н.В.

Утверждаю:
Руководитель ОГКУ "Пучежское лесничество"
Круглов Ю.В.

10 декабря 2021 г.

СХЕМА
участка для компенсационного лесовосстановления на 2022 год
по ОГКУ "Пучежское лесничество" Пучежское сельское участковое лесничество
СПК "Мариши" квартал **6** выдел **7** площадь **1,60 га.**

Масштаб 1:10000



Номера точек	Координаты		Длина, м
	Широта	Долгота	
1 - 2	57° 02' 48.78626"	42° 46' 41.09736"	13.1
2 - 3	57° 02' 48.38696"	42° 46' 40.83519"	102.4
3 - 4	57° 02' 46.70419"	42° 46' 46.07858"	21.6
4 - 5	57° 02' 46.56159"	42° 46' 47.33700"	246.9
5 - 1	57° 02' 51.80954"	42° 46' 58.40056"	305.7

Чертил: мастер леса

 Шчербаков Н.В.

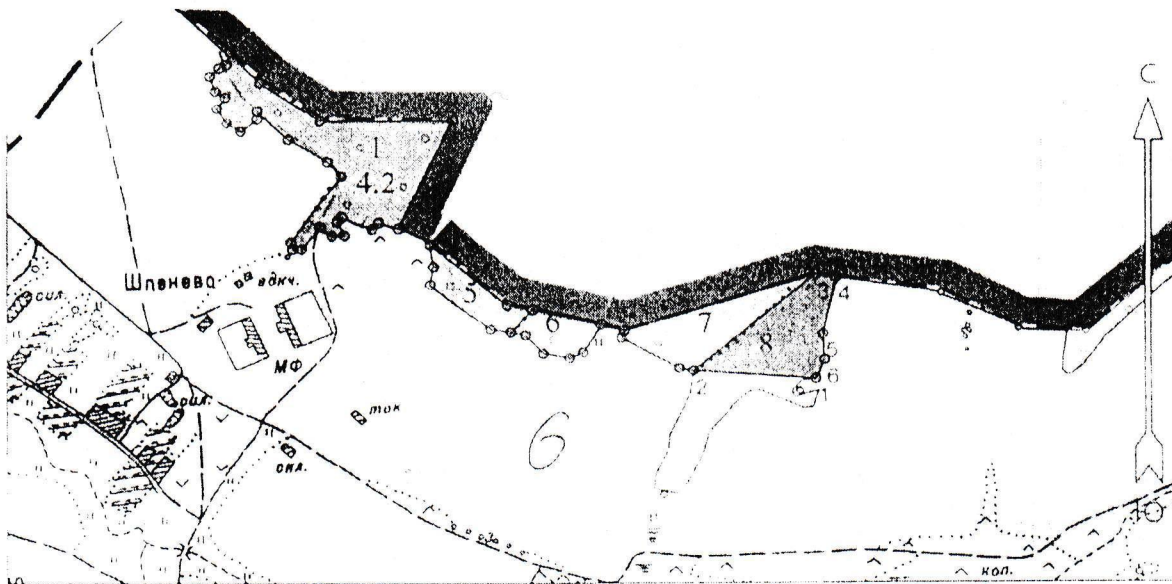
Утверждаю:
Руководитель ОГКУ "Пучежское лесничество"
Круглов Ю.В.

10 декабря 2021 г.

СХЕМА

участка для компенсационного лесовосстановления на 2022 год
по ОГУ "Пучежское лесничество" Пучежское сельское участковое лесничество
СПК "Марици" квартал 6 выдел 8 площадь 1.90 га.

Масштаб 1:10000



Номера точек	Координаты		Длина, м
	Широта	Долгота	
1 - 2	57° 02' 46.09972"	42° 46' 58.47680"	188.2
2 - 3	57° 02' 46.57052"	42° 46' 47.32343"	246.9
3 - 4	57° 02' 51.80954"	42° 46' 58.40056"	32.9
4 - 5	57° 02' 51.66694"	42° 47' 00.34061"	97.2
5 - 6	57° 02' 48.58661"	42° 46' 59.18707"	44.1
6 - 1	57° 02' 47.16054"	42° 46' 59.29194"	35.5

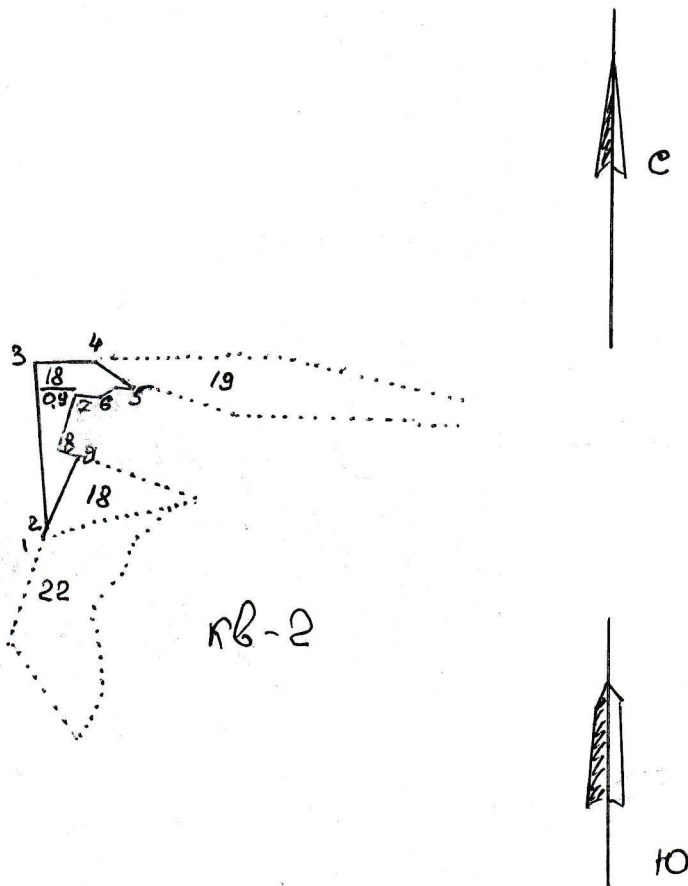
Чертил: мастер леса

Штегров Н.В.

"25" ноября 2022 г.

участка для компенсационного лесовосстановления на 2022 год
по ОГУ "Пучежское лесничество" Пучежское сельское участковое лесничество
СПК "Мариши" квартал 2 выдел 18 площадь 0,9 га.

Масштаб 1:10000



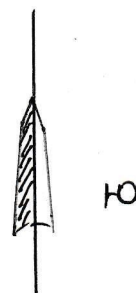
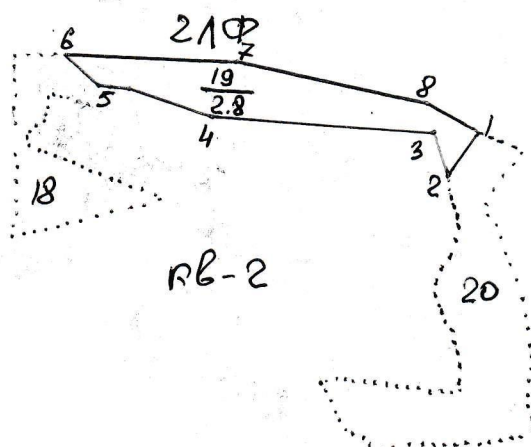
Чертил: мастер леса

James J. McKeown & Co.

"25" Октября 2022г.

участка для компенсационного лесовосстановления на 2022 год
по ОГУ "Пучежское лесничество" Пучежское сельское участковое лесничество
СПК "Мариши" квартал 2 выдел 19 площадь 2,8 га.

Масштаб 1:10000



линии	румбы
1-2	$57^{\circ}05'44.87557'' - 42^{\circ}45'54.37763'' - 75.9$
2-3	$57^{\circ}05'42.76489'' - 42^{\circ}45'52.06844'' - 63$
3-4	$57^{\circ}05'44.70431'' - 42^{\circ}45'50.91330'' - 302$
4-5	$57^{\circ}05'45.21787'' - 42^{\circ}45'32.96180'' - 136.7$
5-6	$57^{\circ}05'46.53038'' - 42^{\circ}45'25.19369'' - 60.1$
6-7	$57^{\circ}05'47.78557'' - 42^{\circ}45'22.46461'' - 215.2$
7-8	$57^{\circ}05'47.67060'' - 42^{\circ}45'35.27142'' - 252$
8.-1	$57^{\circ}05'45.78809'' - 42^{\circ}45'49.86332'' - 80.9$

Чертил: мастер леса *[подпись]*

Чертил: мастер леса

Иван Иванович Р.А.

Утверждаю:
Руководитель ОГКУ "Пучежское лесничество"
Круглов Ю.В.

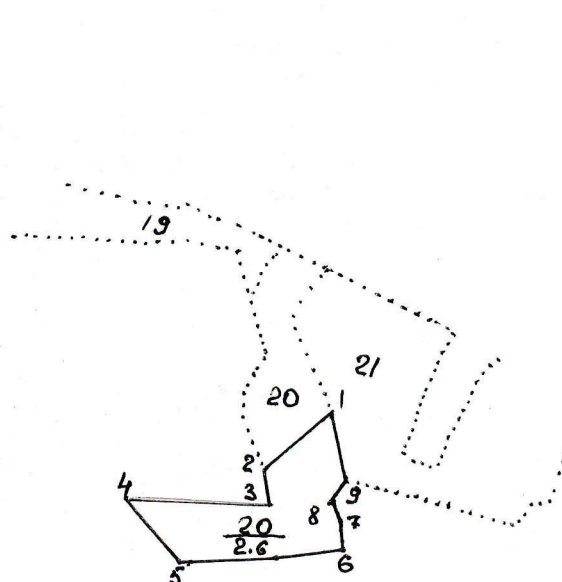
"25" апреля 2022 г.

СХЕМА


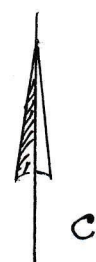
участка для компенсационного лесовосстановления на 2022 год
по ОГУ "Пучежское лесничество" Пучежское сельское участковое лесничество
СПК "Марищи" квартал 2 выдел 20 площадь 2,6 га.

Специально

Масштаб 1:10000



кв-2



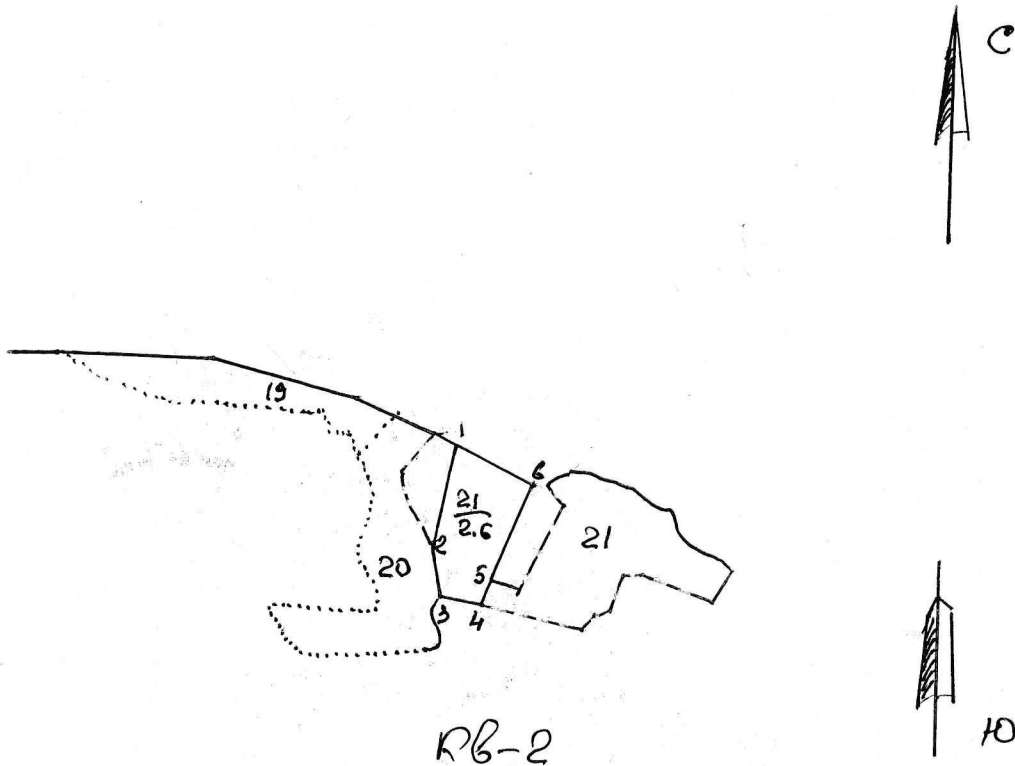
линии	румбы	
1-2	57°05'	36.48754" - 42°45' 58.01302" - 116
2-3	57°05'	33.60129" - 42°45' 53.59973" - 44.3
3-4	57°05'	32.16863" - 42°45' 53.70067" - 193.8
4-5	57°05'	32.68202" - 42°45' 42.20340" - 101.3
5-6	57°05'	29.94395" - 42°45' 45.51084" - 227.6
6-7	57°05'	30.11508" - 42°45' 59.05557" - 37
7-8	57°05'	31.31298" - 42°45' 59.05557" - 31
8-9	57°05'	32.25419" - 42°45' 58.42558" - 38
9-1	57°05'	33.45210" - 42°45' 59.05557" - 25.5

Чертил: мастер леса

Специально

"25" Namphur 2022f.

Масштаб 1:10000



Чертил: мастер леса

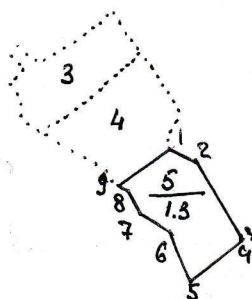
Левин / съездили 2.в.

Грушев

25 / amped 2022

участка для компенсационного лесовосстановления на 2022 год
по ОГУ "Пучежское лесничество" Пучежское сельское участковое лесничество
СПК "Мариши" квартал 3 выдел 5 площадь 1,3 га.

Масштаб 1:10000



кб-3

[illegible]

Чертил: мастер леса

Славинский

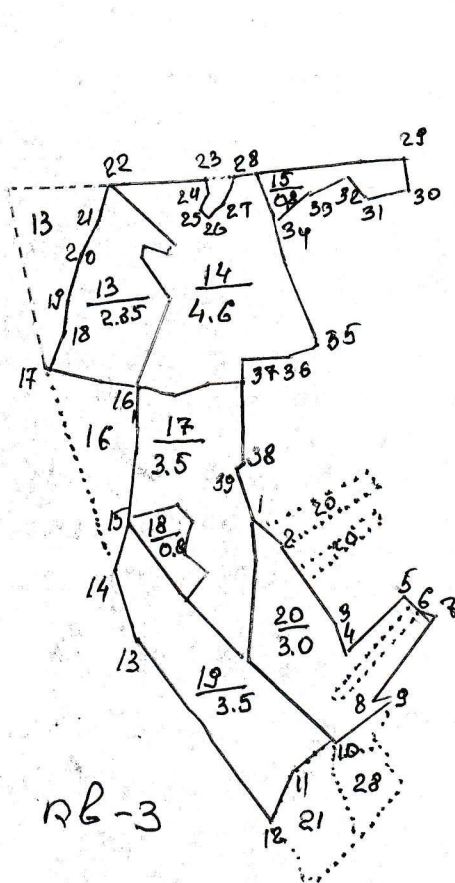
Утверждаю:
Руководитель ОГКУ "Пучажское лесничество"
Круглов Ю.В.

"25" апреля 2022 г.

СХЕМА

участка для компенсационного лесовосстановления на 2022 год
по ОГУ "Пучажское лесничество" Пучажское сельское участковое лесничество
СПК "Мариши" квартал 3 выдел 13, 14, 15, 17, 18, 19, 20 площадь 18,35 га.

Масштаб 1:10000



лб-3

линии	румбы	
1-2	57°04'15"	38301" - 42°44'04" 81977" - 30.9
2-3	57°04'15"	09092" - 42°44'02" 57765" - 145.5
3-4	57°04'17"	48673" - 42°44'10" 02845" - 20.6
4-5	57°04'16"	85326" - 42°44'10" 44821" - 149.2
5-6	57°04'14"	23528" - 42°44'02" 99741" - 16.3
6-7	57°04'13"	72189" - 42°44'03" 20730" - 23.7
7-8	57°04'13"	15146" - 42°44'04" 15765" - 133.7
8-9	57°04'15"	71840" - 42°44'10" 55315" - 14.2
9-10	57°04'15"	26205" - 42°44'10" 65809" - 122
10-11	57°04'05"	91387" - 42°44'06" 59151" - 66.4
11-12	57°04'04"	54484" - 42°44'03" 54822" - 71
12-13	57°04'02"	49129" - 42°44'01" 65929" - 285.7
13-14	57°04'10"	13505" - 42°43'57" 10968" - 117
14-15	57°04'13"	78581" - 42°43'50" 43062" - 39.6
15-16	57°04'15"	65414" - 42°43'51" 16521" - 162.8
16-17	57°04'20"	35914" - 42°43'57" 48003" - 120
17-18	57°04'22"	80000" - 42°43'46" 20000" - 50
18-19	57°04'24"	50000" - 42°43'46" 90000" - 45
19-20	57°04'25"	80000" - 42°43'46" 90000" - 60

20-21	57°04'26"	80000" - 42°43'47" 80000" - 62
21-22	57°04'27"	90000" - 42°43'49" 20000" - 51
22-23	57°04'26"	50640" - 42°43'53" 99861" - 116
23-24	57°04'29"	87194" - 42°43'56" 98942" - 26.1
24-25	57°04'29"	04481" - 42°43'57" 30425" - 22.1
25-26	57°04'28"	38822" - 42°43'56" 77954" - 10.6
26-27	57°04'28"	16065" - 42°43'57" 25178" - 19
27-28	57°04'28"	78812" - 42°43'58" 14377" - 39.5
28-29	57°04'29"	95750" - 42°43'59" 08824" - 23.0
29-30	57°04'30"	78463" - 42°44'02" 62560" - 39.8
30-31	57°04'29"	52968" - 42°44'03" 15031" - 62
31-32	57°04'28"	98777" - 42°44'03" 68726" - 40
32-33	57°04'29"	95750" - 42°44'08" 11315" - 57.3
33-34	57°04'29"	15890" - 42°44'05" 06987" - 53.2
34-35	57°04'30"	04307" - 42°44'00" 87223" - 13.0
35-36	57°04'22"	54191" - 42°44'06" 06680" - 36.4
36-37	57°04'22"	28522" - 42°44'03" 81058" - 68.8
37-38	57°04'21"	14435" - 42°43'59" 87530" - 125.7
38-39	57°04'18"	06403" - 42°44'00" 40000" - 27.8

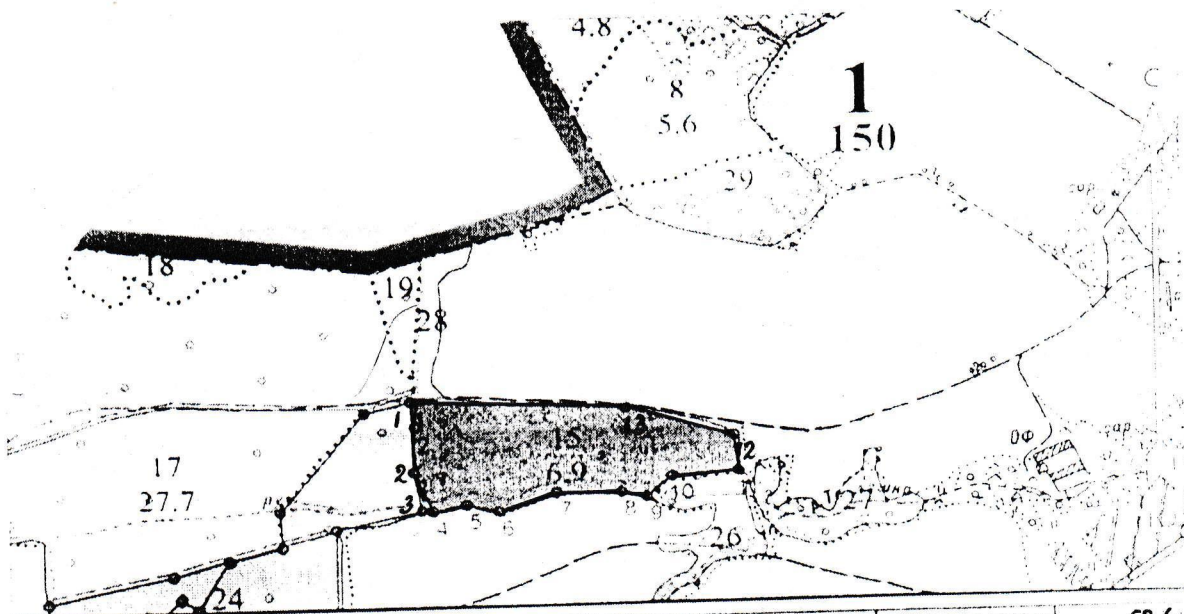
Утверждаю:
 Руководитель ОГКУ "Пучежское лесничество"
 Круглов Ю.В.

"25" апреля 2022 г.

СХЕМА

участка для компенсационного лесовосстановления на 2022 год
 по ОГКУ "Пучежское лесничество" Пучежское сельское участковое лесничество
 СПК "Русь" квартал 1 выдел 15 площадь 6.9 га.

Масштаб 1:10000



Номера точек	Координаты		Длина м				
	Широта	Долгота					
1 - 2	57° 07' 10.57397"	42° 54' 22.05447"	42.7	9 - 10	57° 07' 05.09784"	42° 54' 43.27694"	52.4
2 - 3	57° 07' 09.20494"	42° 54' 22.36966"	75.9	10 - 11	57° 07' 06.23870"	42° 54' 45.58830"	100.8
3 - 4	57° 07' 06.75209"	42° 54' 22.15954"	75.0	11 - 12	57° 07' 06.46687"	42° 54' 51.57682"	62.0
4 - 5	57° 07' 04.52741"	42° 54' 23.94559"	52.2	12 - 13	57° 07' 08.46338"	42° 54' 51.26163"	171.3
5 - 6	57° 07' 04.86967"	42° 54' 26.99238"	50.9	13 - 1	57° 07' 10.46058"	42° 54' 41.69089"	326.7
6 - 7	57° 07' 04.47036"	42° 54' 29.93410"	93.2				
7 - 8	57° 07' 05.44010"	42° 54' 35.18719"	97.0				
8 - 9	57° 07' 05.38305"	42° 54' 40.96558"	39.8				

Чертил: мастер леса

Исхриков Н.В.

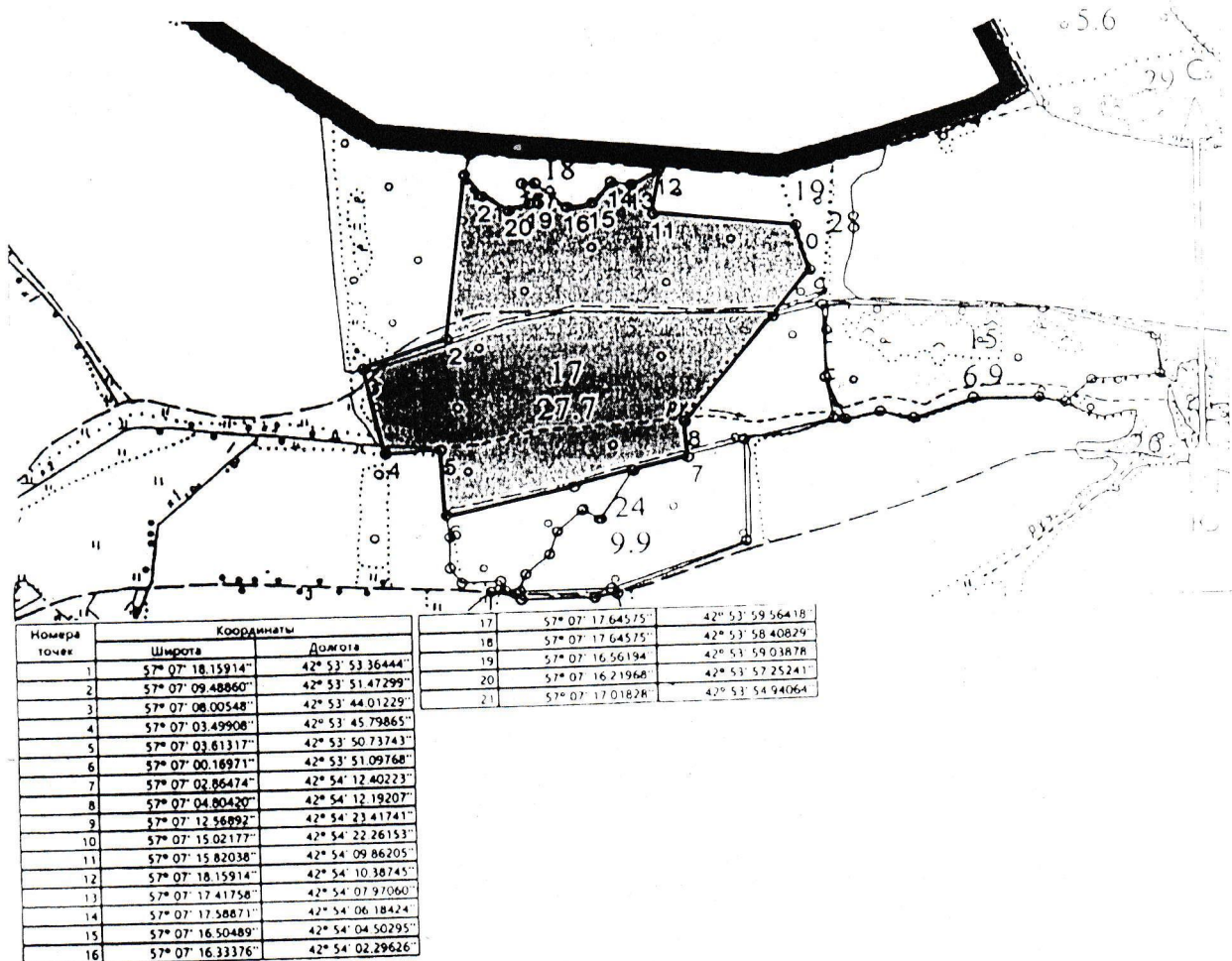
Утверждаю
Руководитель ОГКУ "Пучежское лесничество"
Круглов Ю. В.

"25" *сентября* 20*22*

СХЕМА

участка для компенсационного лесовосстановления на 2022 год
по ОГКУ "Пучежское лесничество" Пучежское сельское участковое лесничество
СПК "Русь" квартал №1 выдел 17 площадь 21,9 га.

Масштаб 1:10000



Чертил: мастер леса

Исметриков Н.В.

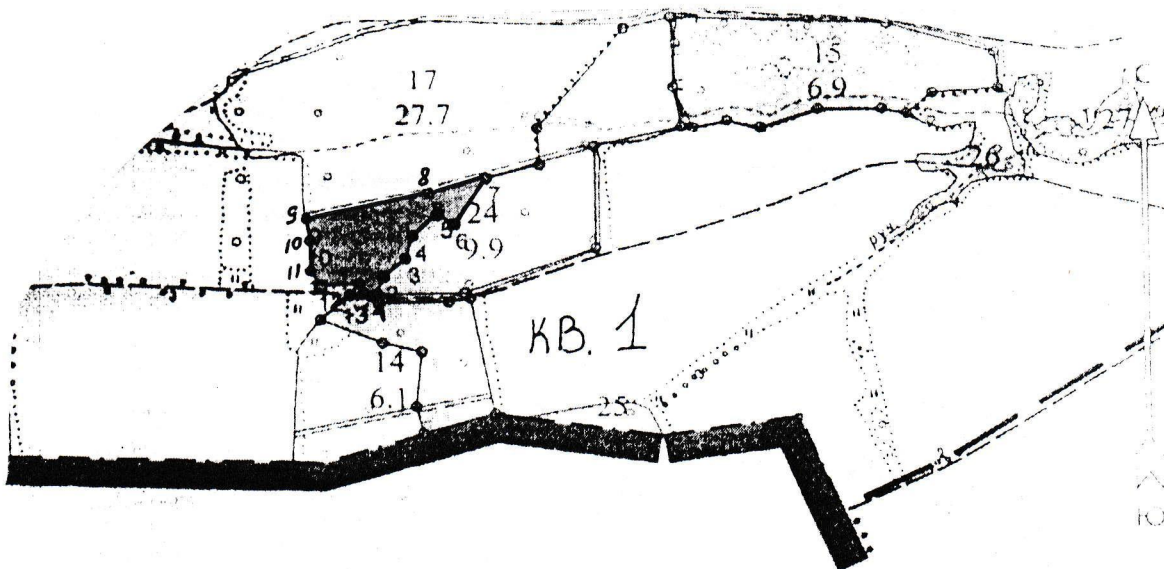
Утверждаю:
Руководитель ОГКУ "Пучежское лесничество"
Круглов Ю.В.

"25" апреля 2022 г.

СХЕМА

участка для компенсационного лесовосстановления на 2022 год
по ОГКУ "Пучежское лесничество" Пучежское сельское участковое лесничество
СПК "Русь" квартал 1 выдел 24 площадь 2,4 га.

Масштаб 1:10000



Номера точек	Координаты		Длина м	9-10	57° 07' 00.00700"	48° 53' 48.77666"	36.4
	Широта	Долгота		10-11	57° 06' 58.83761"	48° 53' 49.03918"	50.3
1-2	57° 06' 55.78618"	42° 53' 54.80003"	34.8	11-12	57° 06' 57.21188"	42° 53' 49.03900"	30.4
2-3	57° 06' 56.80007"	42° 53' 55.70007"	46.9	12-13	57° 06' 56.41325"	42° 53' 50.08952"	57.4
3-4	57° 06' 57.80004"	42° 53' 57.80009"	38.9	13-14	57° 06' 56.47008"	42° 53' 53.50395"	17.0
4-5	57° 06' 59.00003"	42° 53' 58.50013"	53.6	14-1	57° 06' 55.95669"	42° 53' 53.87167"	15.9
5-6	57° 07' 00.20001"	42° 54' 00.80010"	29.9				
6-7	57° 06' 59.60000"	42° 54' 02.20005"	92.3				
7-8	57° 07' 02.10000"	42° 54' 05.19993"	89.4				
8-9	57° 07' 01.31875"	42° 54' 00.07047"	193.9				

Чертил: мастер леса

Шеберинов Н.В.

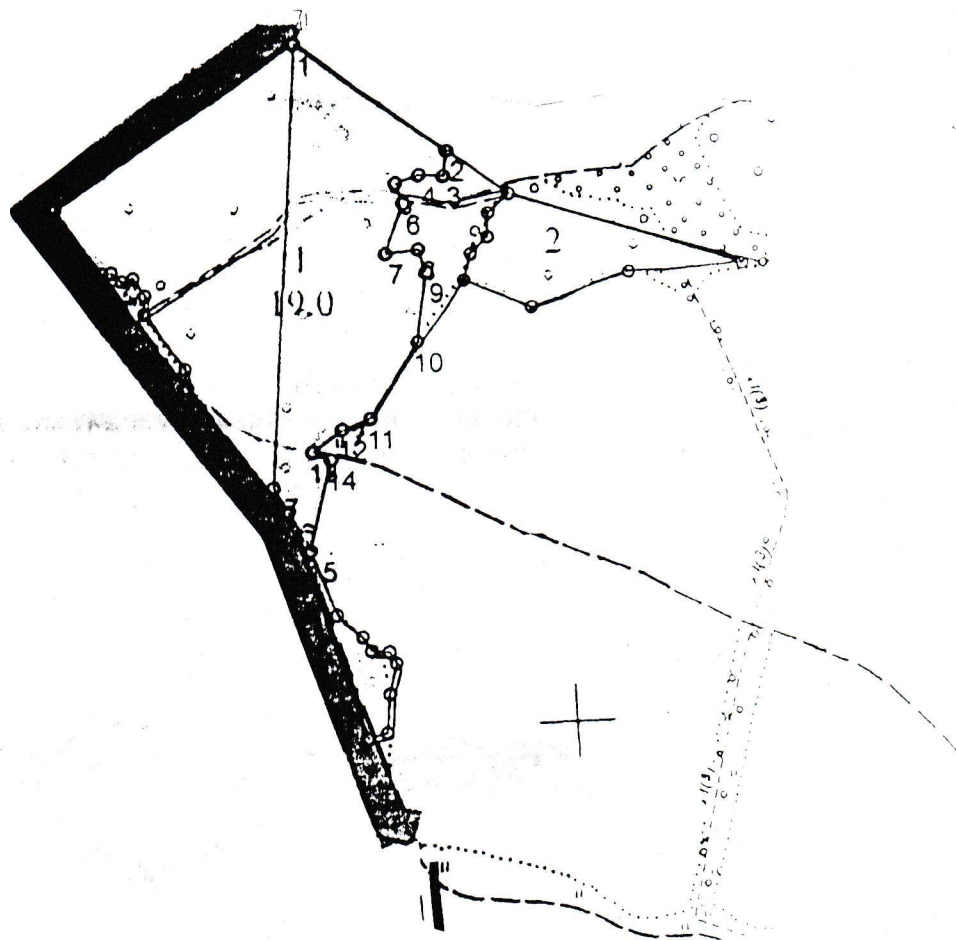
Утверждаю:
Руководитель ОГКУ "Пучежское лесничество"
Круглов Ю.В.

28 июля 2022 г.

СХЕМА

участка для компенсационного лесовосстановления на 2022 год
по ОГУ "Пучежское лесничество" Пучежское сельское участковое лесничество
АО "Рассвет" квартал 2 выдел 1 площадь 8,5 га.

Масштаб 1:10000



№ п/п	Направление	Румбы	Длина, м
1 - 2	ЮВ	50° 40'	247.5
2 - 3	ЮЗ	11° 10'	34.7
3 - 4	СЗ	84° 28'	32.1
4 - 5	ЮЗ	73° 47'	33.2
5 - 6	ЮВ	16° 47'	29.1
6 - 7	ЮЗ	22° 29'	70.3
7 - 8	СВ	85° 57'	43.8
8 - 9	ЮВ	15° 12'	32.0
9 - 10	ЮЗ	10° 16'	94.3
10 - 11	ЮЗ	34° 50'	120.6
11 - 12	ЮЗ	72° 15'	40.6
12 - 13	ЮЗ	55° 23'	49.0
13 - 14	ЮВ	62° 15'	26.6
14 - 15	ЮЗ	15° 55'	128.6
15 - 16	СЗ	24° 21'	61.1
16 - 17	СЗ	27° 28'	39.0
17 - 1	СВ	6° 14'	598.9

Чертил: мастер леса

Шестерников Н.В.