

УТВЕРЖДАЮ:

Председатель комитета Ивановской области
по лесному хозяйству

должность

М.Ю. Яковлев

фамилия, имя и отчество (при наличии)

дата

Акт

лесопатологического обследования № 867-2021

лесных насаждений ОГКУ "Пучежское лесничество" (лесничество, лесопарк)
Ивановская область (субъект Российской Федерации)

Способ лесопатологического обследования: 1. Визуальный
2. Инструментальный

Место проведения

Участковое лесничество	Урочище (дача)	Квартал	Выдел	Площадь выдела, га	Лесопатологический выдел	Площадь лесопатологического выдела, га
Верхне-Ландеховское сельское	к-з Барановский	4	8	1,0		

Лесопатологическое обследование проведено на площади 1,00 га

Кадастровый номер участка: _____
для участков, предоставленных в постоянное (бессрочное пользование, аренду)

Документ о праве пользования: _____

(тип документа о праве пользования, дата, номер, вид разрешенного использования лесов)

2.4.3. Поражено болезнями:

Болезнь / возбудитель	Порода	Встречаемость (% от запаса насаждения)	Степень поражения лесного насаждения (слабая, средняя, сильная)

2.5. Выборке подлежит 29,5 % деревьев (указывается общий % запаса деревьев, подлежащих рубке, от общего запаса насаждения),

в том числе:

без признаков ослабления	_____	% (причины назначения);	_____
ослабленных	_____	% (причины назначения)	_____
сильно ослабленных	_____	% (причины назначения)	_____
усыхающих	_____	% (причины назначения)	_____
свежего сухостоя	_____	%;	_____
свежего ветровала	<u>19,8</u>	%;	_____
свежего бурелома	<u>8,2</u>	%;	_____
старого сухостоя	_____	%;	_____
старого ветровала	<u>1,5</u>	%;	_____
старого бурелома	_____	%;	_____

2.6. Полнота лесного насаждения после уборки деревьев, подлежащих рубке, составит 0,5

Критич. полнота для данной категории лесн. насаж. и преобл. породы составляет не лимитируется

ЗАКЛЮЧЕНИЕ к инструментальному обследованию участка.

С целью предотвращения негативных процессов или снижения ущерба от их воздействия назначено:

Участковое лесничество	Урочище (дача)	Квартал	Выдел	Площадь выдела, га	Лесопатологический выдел	Площадь лесопатологического выдела, га	Вид мероприятия	Площадь мероприятия, га	Породы	Доля выбираемой древесины по запасу,	Рекомендуемый срок проведения мероприятия
1	2	3	4	5	6	7	8	9	10	11	12
Верхне-Ландеховское сельское	к-з Барановский	4	8	1,0	-	-	ВСП	1,00	С, Б	29,5	2021-2023

Ведомость временной пробной площади и абрис лесного участка прилагаются (приложение 2 и 3 к Акту).

РЕКОМЕНДАЦИИ по проведению мероприятий, не относящихся к мероприятиям по предупреждению распространения вредных организмов.

- соблюдение Правил пожарной безопасности в лесах, Правил заготовки древесины

Дата проведения ЛПО 17.08.2021 г.


Дата составления документа 25.08.2021 г.

Исполнитель работ по проведению лесопатологического обследования:

Фамилия, имя и отчество (при наличии) Забелин В.В.

Организация ИП Забелина ИА

Должность Мастер

Подпись  Телефон 89206798430

ВРЕМЕННАЯ ПРОБНАЯ ПЛОЩАДЬ № _____

1.1. Субъект Российской Федерации _____ Ивановская область

Лесничество _____ ОГКУ "Пучежское лесничество"

Участковое лесничество _____ Верхне-Ландеховское сельское _____ Урочище (дача) _____ к-з Барановский

Квартал _____ 4 _____ Выдел _____ 8 _____ Площадь выдела _____ 1,0 га.

Лесопатологический выдел _____ Площадь лесопатологического выдела _____ га.

1.2. Метод перече́та:

Сплошной, ленты пере́чета, круговые площадки постоянного радиуса, реласкопические площадки
(нужное подчеркнуть)

Количество лент/площадок _____ - шт. Размеры площадок (длина × ширина/радиус) _____ - м.

Размер временной пробной площади: _____ 1,00 га.

1.3. Фактическая таксационная характеристика насаждения:

Состав _____ 9С1Б _____ возраст _____ 65 лет; тип леса _____ СЧ _____ полнота _____ 0,7

бонитет _____ 1 _____ Запас на га _____ 260,0 кбм _____ Возобновление _____ отсутствует

1.4. Номер очага вредных организмов: _____

Тип очага вредных организмов: _____ эпизодический _____ хронический _____ (подчеркнуть)

Фаза развития очага вредных организмов: _____ начальная, _____ нарастания численности,
собственно вспышка, _____ кризис _____ (подчеркнуть)

1.5. Причина ослабления, повреждения насаждения и время:


воздействия сильных ветров текущего года, повлекшие наклон более 10°, изгиб или вывал деревьев (код 881), воздействия шквалистых и ураганных ветров текущего года, повлекшие слом стволов деревьев (код 882), воздействия сильных ветров прошлых лет, повлекшие наклон более 10°, изгиб или вывал деревьев (код 821).

Состояние насаждения : _____ сильно ослабленное лесное насаждение

Средневзвешенная категория состояния насаждения : _____ 2,57

1.6. Назначенные мероприятия: _____ выборочная санитарная рубка

Исполнитель работ по проведению лесопатологического обследования:

Фамилия, имя и отчество (при наличии) _____ Забелин В.В. _____ Подпись _____ 

Дата составления документа _____ 25.08.2021 г.

ВЕДОМОСТЬ ПЕРЕЧЕТА ДЕРЕВЬЕВ
(для сплошного, ленточного и перечета на круговых площадках постоянного радиуса)

По насаждению: средневзвешенная категория состояния 2,57

Ступени толщины, см	Количество деревьев по категориям состояния, шт.																Всего	
	1		2		3		4		5		5 (а,б,в)			5 (г,д,е)			шт. / куб.м	в т. ч. подлежи т рубке, %
	Н	З	Н	З	Н	З	Н	З	Н	З	Н	З	О	Н	З	О		
1	2	3	4	5	6	7	8	9	10	11	12	13	14	15	16	17	18	19
8																		
12	10		3															13 / 1,04
16	5		1								20							26 / 4,42
20	75		12		14		17				72			13				203 / 60,82
24	143		13		31		9				58							254 / 118,74
28	69						13				32							114 / 74,98
32																		
36																		
40																		
44																		
48																		
52																		
56																		
60																		
Итого, шт.	302		29		45		39				182			13				610 / 260
Итого, куб.м	136,23		10,12		18,77		18,04				72,94			3,90				260,00
Итого, % от запаса по насаждению	52,5		3,9		7,2		6,9				28,0			1,5				100,0

Условные обозначения: Н - не заселено (не поражено, не повреждено), З - заселено стволовыми вредителями (поражено болезнями, повреждено огнем), О - отработано стволовыми вредителями.

Порода: Сосна Средневзвешенная категория состояния 2,58

Ступени толщины, см	Количество деревьев по категориям состояния, шт.																Всего	
	1		2		3		4		5		5 (а,б,в)			5 (г,д,е)			шт. / куб.м	в т. ч. подлежи т рубке, %
	Н	З	Н	З	Н	З	Н	З	Н	З	Н	З	О	Н	З	О		
1	2	3	4	5	6	7	8	9	10	11	12	13	14	15	16	17	18	19
8																		
12	10		3															13 / 1,04
16	5		1								20							26 / 4,42
20	72		12		14		17				67			13				195 / 58,5
24	131		13		31		9				54							238 / 111,86
28	52						13				21							86 / 57,62
32																		
36																		
40																		
44																		
48																		
52																		
56																		
60																		
Итого, шт.	270		29		45		39				162			13				558 / 233,44
Итого, куб.м	119,66		10,12		18,77		18,04				62,95			3,90				233,44
Итого, % от запаса по породе	51,4		4,3		8,0		7,7				26,9			1,7				100,0

Причины назначения в рубку деревьев категорий состояния:

1
2
3
4

Порода: Береза средневзвешенная категория состояния 2,51

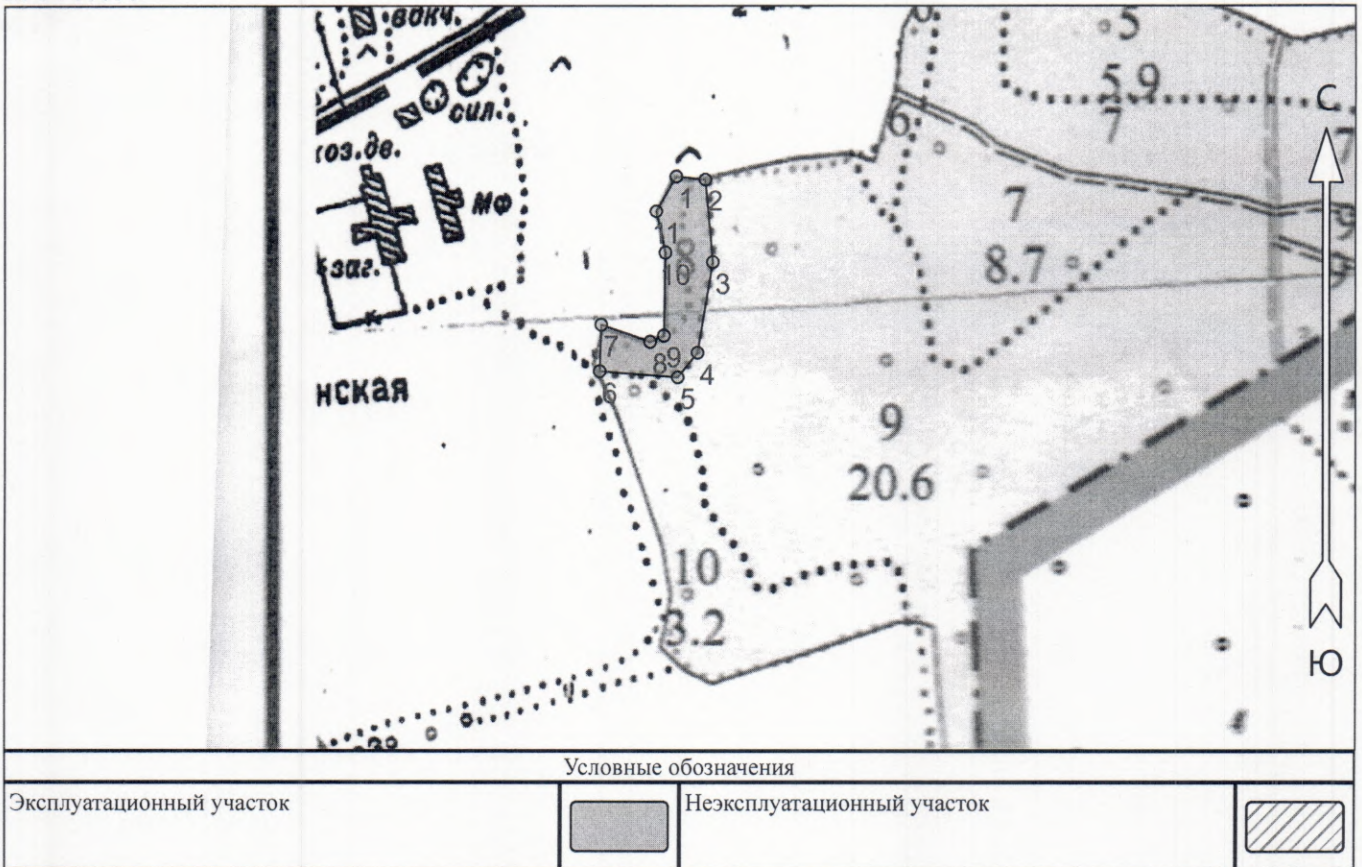
Ступени толщины, см	Количество деревьев по категориям состояния, шт.																Всего		
	1		2		3		4		5		5 (а,б,в)			5 (г,д,е)			шт. / куб.м	в т. ч. подлежи т рубке, %	
	Н	З	Н	З	Н	З	Н	З	Н	З	Н	З	О	Н	З	О			
1	2	3	4	5	6	7	8	9	10	11	12	13	14	15	16	17	18	19	
8																			
12																			
16																			
20		3										5						8 / 2,32	62,5
24		12										4						16 / 6,88	25,0
28		17										11						28 / 17,36	39,3
32																			
36																			
40																			
44																			
48																			
52																			
56																			
60																			
Итого, шт.	32										20							52 / 26,56	20
Итого, куб.м	16,57										9,99							26,56	9,99
Итого, % от запаса по породе	62,3										37,7							100,0	37,7

Причины назначения в рубку деревьев категорий состояния:

1	
2	
3	
4	

Абрис участка

М 1 : 10000



Пространственное размещение лесопатологических выделов
(включается в Акт при выделении лесопатологических выделов, для указания пространственного расположения повреждённых и погибших насаждений)

Номера точек	Координаты	
	Широта	Долгота
1	56° 54' 24.17333"	42° 39' 34.09923"
2	56° 54' 24.04147"	42° 39' 36.39379"
3	56° 54' 20.54704"	42° 39' 36.99763"
4	56° 54' 16.72294"	42° 39' 35.78996"
5	56° 54' 15.66802"	42° 39' 34.22000"
6	56° 54' 15.93175"	42° 39' 28.06090"
7	56° 54' 17.90973"	42° 39' 28.18167"
8	56° 54' 17.18447"	42° 39' 32.04620"
9	56° 54' 17.44820"	42° 39' 33.13310"
10	56° 54' 20.94263"	42° 39' 33.25386"
11	56° 54' 22.65688"	42° 39' 32.52927"

Исполнитель работ по проведению лесопатологического обследования:

Фамилия, имя и отчество (при наличии) Забелин В.В. _____ Подпись

Дата составления документа 24.08.2021



12:41 23.08.2021

565424.17333

423934.09923

