

УТВЕРЖДАЮ:

Председатель комитета Ивановской области
по лесному хозяйству

должность

М.Ю. Яковлев

фамилия, имя и отчество (при наличии)

дата

АКТ

лесопатологического обследования №

754 - 2011

лесных насаждений ОГКУ "Пучежское лесничество"

(лесничество, лесопарк)

Ивановская область

(субъект Российской Федерации)

Способ лесопатологического обследования:

1. Визуальный

2. Инструментальный

Место проведения

Участковое лесничество	Урочище (дача)	Квартал	Выдел	Площадь выдела, га	Лесопатологический выдел	Площадь лесопатологического выдела, га
Верхне-Ландеховское		96	14	2,7		

Лесопатологическое обследование проведено на площади 2,70 га

Кадастровый номер участка:

37:01:000000:1

для участков, предоставленных в постоянное (бессрочное пользование, аренду)

Документ о праве пользования:

Договор аренды от 27.10.2011 г. б/н

Заготовка древесины

(тип документа о праве пользования, дата, номер, вид разрешенного использования лесов)

2.4.3. Поражено болезнями:

Болезнь / возбудитель	Порода	Встречаемость (% от запаса насаждения)	Степень поражения лесного насаждения (слабая, средняя, сильная)

2.5. Выборке подлежит 22,6 % деревьев (указывается общий % запаса деревьев, подлежащих рубке, от общего запаса насаждения),

в том числе:

без признаков ослабления _____ % (причины назначения); _____
 ослабленных _____ % (причины назначения) _____
 сильно ослабленных _____ % (причины назначения) _____
 усыхающих _____ % (причины назначения) _____
 свежего сухостоя _____ %;
 свежего ветровала 14,5 %;
 свежего бурелома 5,3 %;
 старого сухостоя 1,7 %;
 старого ветровала 1,1 %;
 старого бурелома _____ %;

2.6. Полнота лесного насаждения после уборки деревьев, подлежащих рубке, составит 0,5

Критич. полнота для данной категории лесн. насаж. и преобл. породы составляет 0,5

ЗАКЛЮЧЕНИЕ к инструментальному обследованию участка.

С целью предотвращения негативных процессов или снижения ущерба от их воздействия назначено:

Участковое лесничество	Урочище (дача)	Квартал	Выдел	Площадь выдела, га	Лесопатологический выдел	Площадь лесопатологического выдела, га	Вид мероприятия	Площадь мероприятия, га	Породы	Доля выбираемой древесины по запасу,	Рекомендуемый срок проведения мероприятия
1	2	3	4	5	6	7	8	9	10	11	12
Верхне-Ландеховское	-	96	14	2,7	-	-	ВСП	2,70	Б, Е, С, ОС	22,6	до 04.08.2023 г.

Ведомость временной пробной площади и абрис лесного участка прилагаются (приложение 2 и 3 к Акту).

РЕКОМЕНДАЦИИ по проведению мероприятий, не относящихся к мероприятиям по предупреждению распространения вредных организмов.

- соблюдение Правил пожарной безопасности в лесах, Правил заготовки древесины

Дата проведения ЛПО 04.08.2021 г.


Дата составления документа 16.08.2021 г.

Исполнитель работ по проведению лесопатологического обследования:

Фамилия, имя и отчество (при наличии) Ларенков Александр Владимирович

Организация ООО "ЛесТрансХолдинг"

Должность Инженер ООО "ЛесТрансХолдинг"

Подпись  Телефон 8 (901) 694-47-79

ВРЕМЕННАЯ ПРОБНАЯ ПЛОЩАДЬ № _____

1.1. Субъект Российской Федерации _____ Ивановская область

Лесничество _____ ОГКУ "Пучежское лесничество"

Участковое лесничество _____ Верхне-Ландеховское _____ Урочище (дача)

Квартал _____ 96 Выдел _____ 14 Площадь выдела _____ 2,7 га.

Лесопатологический выдел _____ Площадь лесопатологического выдела _____ га.

1.2. Метод перече́та:

Сплошной, _____ ленты пере́чета, _____ круговые площадки постоянного радиуса _____ реласкопические площадки
(нужное подчеркнуть)

Количество лент/площадок _____ 3 шт. Размеры площадок (длина × ширина/радиус) _____ 13,8 м.

Размер временной пробной площади: _____ 0,18 га.

1.3. Фактическая таксационная характеристика насаждения:

Состав _____ 4Б4Е1С1ОС возраст _____ 90 лет; тип леса _____ ЕЧРШ полнота _____ 0,6

бонитет _____ 3 Запас на га _____ 161,4 кубм Возобновление _____ отсутствует

1.4. Номер очага вредных организмов: _____

Тип очага вредных организмов: _____ эпизодический _____ хронический _____ (подчеркнуть)

Фаза развития очага вредных организмов: _____ начальная, _____ нарастания численности,
собственно вспышка, _____ кризис _____ (подчеркнуть)

1.5. Причина ослабления, повреждения насаждения и время:

воздействия сильных ветров текущего года, повлекшие наклон более 10°, изгиб или вывал деревьев (код 881), воздействия шквалистых и ураганных ветров текущего года, повлекшие слом стволов деревьев (код 882), воздействия сильных ветров прошлых лет, повлекшие наклон более 10°, изгиб или вывал деревьев (код 821), повреждение (заселено или отработано) короедом-типографом (код 343).

Состояние насаждения: _____ сильно ослабленное лесное насаждение

Средневзвешенная категория состояния насаждения: _____ 2,54

1.6. Назначенные мероприятия: _____ выборочная санитарная рубка

Исполнитель работ по проведению лесопатологического обследования:

Фамилия, имя и отчество (при наличии) _____ Ларенков Александр Владимирович Подпись _____ 

Дата составления документа _____ 16.08.2021 г.

ВЕДОМОСТЬ ПЕРЕЧЕТА ДЕРЕВЬЕВ

(для сплошного, ленточного и перечета на круговых площадках постоянного радиуса)

По насаждению:

средневзвешенная категория состояния

2,54

Ступени толщины, см	Количество деревьев по категориям состояния, шт.																Всего		
	1		2		3		4		5		5 (а,б,в)			5 (г,д,е)			шт. / куб.м	в т. ч. подлежи т рубке, %	
	Н	З	Н	З	Н	З	Н	З	Н	З	Н	З	О	Н	З	О			
1	2	3	4	5	6	7	8	9	10	11	12	13	14	15	16	17	18	19	
8																			
12																			
16	2										1							3/0,53	32,1
20			1		3						3						1	8/2,44	48,8
24	7		1		6						6						1	21/9,88	32,8
28	6		5		3						3							17/11,57	17,1
32	2		1		1													4/3,54	
36	1																	1/1,1	
40																			
44																			
48																			
52																			
56																			
60																			
Итого, шт.	18		8		13						13						2	54 / 29,06	15
Итого, куб.м	10,77		5,05		6,66						5,76						0,82	29,06	6,58
Итого, % от запаса по насаждению	37,1		17,4		22,9						19,8						2,8	100,0	22,6

Условные обозначения: Н - не заселено (не поражено, не повреждено), З - заселено стволовыми вредителями (поражено болезнями, повреждено огнем), О - отработано стволовыми вредителями.

Порода:

Береза

Средневзвешенная категория состояния

2,87

Ступени толщины, см	Количество деревьев по категориям состояния, шт.																Всего		
	1		2		3		4		5		5 (а,б,в)			5 (г,д,е)			шт. / куб.м	в т. ч. подлежи т рубке, %	
	Н	З	Н	З	Н	З	Н	З	Н	З	Н	З	О	Н	З	О			
1	2	3	4	5	6	7	8	9	10	11	12	13	14	15	16	17	18	19	
8																			
12																			
16											1							1/0,17	100,0
20					1						3							4/1,16	75,0
24	2		1		1						3							7/3,01	42,9
28	1		1		2						2							6/3,72	33,3
32	1		1		1													3/2,52	
36	1																	1/1,1	
40																			
44																			
48																			
52																			
56																			
60																			
Итого, шт.	5		3		5						9							22 / 11,68	9
Итого, куб.м	3,42		1,89		2,80						3,57							11,68	3,57
Итого, % от запаса по породе	29,2		16,2		24,0						30,6							100,0	30,6

Причины назначения в рубку деревьев категорий состояния:

1

2

3

4

Порода: Ель средневзвешенная категория состояния 2,45

Ступени толщины, см	Количество деревьев по категориям состояния, шт.																Всего	
	1		2		3		4		5		5 (а,б,в)			5 (г,д,е)			шт. / куб.м	в т. ч. подлежит рубке, %
	Н	З	Н	З	Н	З	Н	З	Н	З	Н	З	О	Н	З	О		
1	2	3	4	5	6	7	8	9	10	11	12	13	14	15	16	17	18	19
8																		
12																		
16	2																	2/0,36
20			1		2											1		4/1,28 25,0
24	3				4						1					1		9/4,5 22,2
28	2		2		1						1							6/4,44 16,7
32	1																	1/1,02
36																		
40																		
44																		
48																		
52																		
56																		
60																		
Итого, шт.	8		3		7						2					2	22/11,6	4
Итого, куб.м	4,36		1,80		3,38						1,24					0,82	11,60	2,06
Итого, % от запаса по породе	37,6		15,5		29,1						10,7					7,1	100,0	17,8

Причины назначения в рубку деревьев категорий состояния:

- 1
- 2
- 3
- 4

Порода: Сосна средневзвешенная категория состояния 1,93

Ступени толщины, см	Количество деревьев по категориям состояния, шт.																Всего	
	1		2		3		4		5		5 (а,б,в)			5 (г,д,е)			шт. / куб.м	в т. ч. подлежит рубке, %
	Н	З	Н	З	Н	З	Н	З	Н	З	Н	З	О	Н	З	О		
1	2	3	4	5	6	7	8	9	10	11	12	13	14	15	16	17	18	19
8																		
12																		
16																		
20																		
24	2										1							3/1,41 33,3
28	1		1															2/1,34
32																		
36																		
40																		
44																		
48																		
52																		
56																		
60																		
Итого, шт.	3		1								1						5/2,75	1
Итого, куб.м	1,61		0,67								0,47						2,75	0,47
Итого, % от запаса по породе	58,5		24,4								17,1						100,0	17,1

Причины назначения в рубку деревьев категорий состояния:

- 1
- 2
- 3
- 4

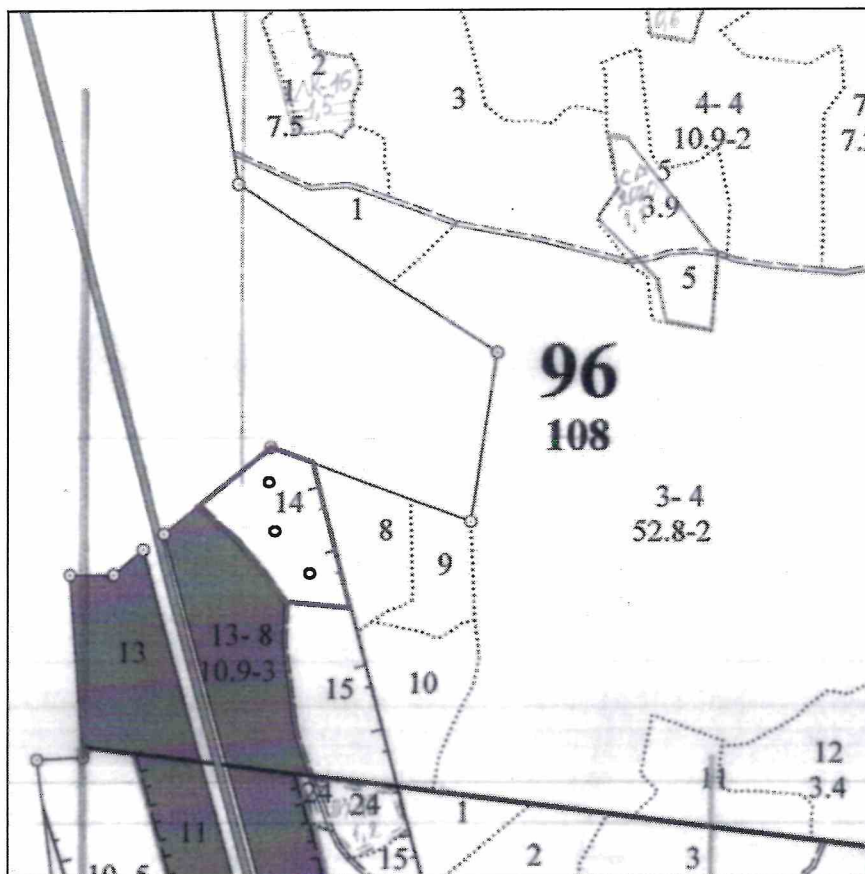
Ступени толщины, см	Количество деревьев по категориям состояния, шт.																Всего		
	1		2		3		4		5		5 (а,б,в)			5 (г,д,е)			шт. / куб.м	в т. ч. подлежи т рубке, %	
	Н	З	Н	З	Н	З	Н	З	Н	З	Н	З	О	Н	З	О			
1	2	3	4	5	6	7	8	9	10	11	12	13	14	15	16	17	18	19	
8																			
12																			
16																			
20																			
24					1						1							2 / 0,96	50,0
28	2		1															3 / 2,07	
32																			
36																			
40																			
44																			
48																			
52																			
56																			
60																			
Итого, шт.	2		1		1						1							5 / 3,03	1
Итого, куб.м	1,38		0,69		0,48						0,48							3,03	0,48
Итого, % от запаса по	45,6		22,8		15,8						15,8							100,0	15,8

Причины назначения в рубку деревьев категорий состояния:

- 1 _____
- 2 _____
- 3 _____
- 4 _____

Абрис участка

М 1:10000



Условные обозначения: — Границы участка
○ Круговые площадки

№ квартала	№ выдела	№ лесопатологического выдела	Размеры ленты (круговой площадки) перече́та					Координаты начала, конца и поворотных точек лент перече́та/центров круговых площадок перече́та	
			№ ленты (площадки)	длина, м	ширина, м	радиус, м	площадь, м		
96	14		1			13,8	0,06	N56.781344	E42.605032
			2			13,8	0,06	N56.782015	E42.603946
			3			13,8	0,06	N56.782718	E42.604465

Пространственное размещение лесопатологических выделов
(включается в Акт при выделении лесопатологических выделов, для указания пространственного расположения поврежденных и погибших насаждений)

Номера точек	Координаты	Длина, м
-	-	-

Исполнитель работ по проведению лесопатологического обследования:

Фамилия, имя и отчество (при наличии)


Ларенков Александр Владимирович

Подпись

Дата составления документа

16.08.2021 г.

Фотофиксация лесных насаждений




Исполнитель работ по проведению лесопатологического обследования:

Фамилия, имя и отчество (при наличии)

Ларенков Александр Владимирович

Подпись



Дата составления документа

16.08.2021 г.

