

УТВЕРЖДАЮ:

Должность Председатель комитета  
Ивановской области по лесному хозяйству  
Ф.И.О. Яковлев М.Ю.  
Дата 21.10.2010

**Акт**  
**лесопатологического обследования №** 210-2010  
лесных насаждений ОГКУ "Заволжское лесничество" (лесничество, лесопарк)  
Ивановская область (субъект Российской Федерации)

Способ лесопатологического обследования: Визуальный   
Инструментальный

Место проведения

Участковое лесничество	Урочище (дача)	Квартал (кварталы)	Выдел (Выделы)	Площадь, га
Есиплевское		17	26	10,4

Лесопатологическое обследование проведено на площади 10,4 га

**1. Визуальное лесопатологическое обследование - кв. 17 вид. 26**

Площадь лесопатологического обследования - 10,4 га.

Наземное  Дистанционное

1.1. На площади 10,4 га фактическая таксационная характеристика лесного насаждения соответствует (не соответствует) таксационному описанию (нужное подчеркнуть).

Причины несоответствия: \_\_\_\_\_ -

Список участков с выявленными несоответствиями приведен в приложении 1 к настоящему Акту

1.2. Лесные насаждения с нарушенной или утраченной устойчивостью выявлены на площади \_\_\_\_\_ га:

Участковое лесничество	Урочище дача	Площадь, га		Причина ослабления (гибели)
		с нарушенной устойчивостью	с утраченной устойчивостью	
-	-	-	-	-

Состояние обследованных лесных насаждений приведено в приложениях 1.1-1.4 к Акту в зависимости от метода проведения ЛПО

1.3. В обследованных лесных участках прогнозируется:

Прогноз	Площадь, га
Ослабление лесных насаждений	-
Усыхание лесных насаждений	-
Развитие очагов вредных организмов	-

1.4. Обнаружено загрязнение лесного участка отходами и выбросами: промышленными   
бытовыми

Вид загрязнения	Размеры загрязнения			Объем, кубм	площадь загрязнения, га
	длина, м	ширина, м	высота, м		
-	-	-	-	-	-

**ЗАКЛЮЧЕНИЕ**

Оценка текущего санитарного и лесопатологического состояния лесных насаждений, назначенные профилактические мероприятия по защите лесов, агитационные мероприятия: Лесоустройство 2018 г.

Состав по таксационному описанию - 4Е1СЗБ2Ос

Средневзвешенная категория состояния насаждения на площади 10,4 га - 1,33.


Средневзвешенная категория состояния по породам: Е - 1,35; С - 1,4; Б - 1,1; Ос - 1,6;

Состояние насаждения на данной площади - устойчивое.

Мероприятия по предупреждению распространения вредных организмов не требуются.

Дата проведения обследования 15.09.2020 г.

Исполнитель работ по проведению лесопатологического обследования:

ФИО Зайцев Алексей Николаевич Подпись 

Сентябрь 2020 г.

Результаты проведения лесопатологического обследования лесных насаждений за

Субъект Российской Федерации Ивановская область Лесничество (лесопарк) ОГКУ "Заволжское лесничество"

Участковое лесничество Есиплевское Урочище (лесная дача)

1	2	3	4	5	6	7	Таксационная характеристика лесного насаждения								17	Распределение деревьев по категориям состояния, % от запаса										29	30	31	32	Назначенные мероприятия																		
							8	9	10	11	12	13	14	15		16	18	19	20	21	22	23	24	25	26					27	28	33	34															
Номер квартала	Номер выдела	Площадь выдела	Целевое назначение лесов	Категория защитных лесов	Номер лесопатологического выдела	Площадь лесопатологического выдела, га	состав	порода	возраст	средняя высота, м	средний диаметр, см	тип леса	полнота	тонитет	запас, куб.м/га	без признаков ослабления	ослабленные	сильно ослабленные	усыхающие	свежий сухой	старый сухой	свежий ветровал	старый ветровал	свежий бурелом	старый бурелом	аварийные деревья	Признаки повреждения деревьев***	Доля поврежденных деревьев, %	Причина ослабления, повреждения**	Поджиги рубке, %	вид	площадь, га																
17	26	10,40	Эксплуатационные		6		4	Е	35	12	12	ЕСЛЖ	0,6	2	100	27,0	12,0	1,0																														
							1	С								7,0	2,0	1,0																														
							3	Б								27,0	3,0																															
							2	Ос								8,0	12,0																															
<b>Итого по насаждению</b>																69,0	29,0	2,0																														

Показатели, не соответствующие таксационному описанию отмечаются «\*».

\*\*причины повреждения:

\*\*\* признаки повреждения:

Исполнитель работ по проведению лесопатологического обследования:

ФИО Зайцев Алексей Николаевич



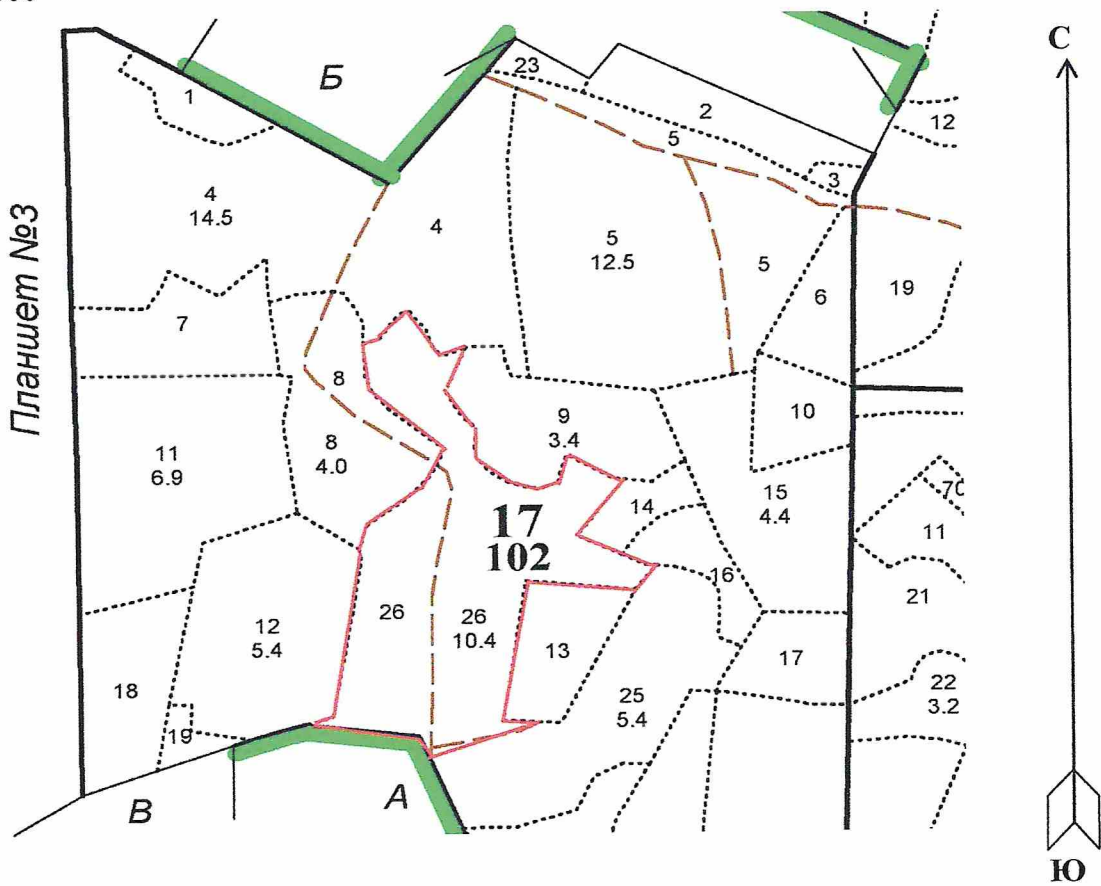
Подпись

Дата составления документа 29.09.2020 г.

Телефон 8 (4922) 53-05-61

Абрис участка

М 1:10000




№ выдела	Ленты (круговой площадки) перечёта				
	№ ленты (площадки)	длина, м	ширина, м	радиус, м	площадь, га
26	-	-	-	-	-

Номера точек	Координаты	Румбы линий	Длина, м	Номера точек	Координаты	Румбы линий	Длина, м
-	-	-	-	-	-	-	-
-	-	-	-	-	-	-	-
-	-	-	-	-	-	-	-
-	-	-	-	-	-	-	-

Условные обозначения: — - границы участка

Исполнитель работ по проведению лесопатологического обследования:

ФИО Зайцев Алексей Николаевич Подпись 

Дата составления документа 29.09.2020 г. Телефон 8 (4922) 53-05-61

№	Площадь, выдел	Состав	Возраст	Высота	Диаметр	Класс	Группа	Тип	Полнота	Запас сырой древесины, дес. МЗ	Запас на выделе, дес. МЗ	Хозяйственные мероприятия							
18	2,7	5С3Е2В	1	26	С	95	27, 32	5	4	1	ССЛЖ	0,5	24	65	32	1	3	4	Сплошн. рубка лесные культ. ртк нм 07 С
							26, 30				С2				20	1			
							65	25	24						13	2			
							65	25	24						13	2			
подрост: 10Е (20) 4,0 м, 1,0 тыс. шт/га, благонадежный подлесок: КРЛ Р средний селекционная оценка: НОРМАЛЬНЫЕ																			
19	4	вырубка- 17 г. пней 300 шт/га, диаметр 32 см	Е							1	ЕСЛЖ								Лесные культ. ртк нм 06 Е
20	3,0	5В40С1Е	1	25	Б	60	25	24	6	3	1	ЕСЛЖ	0,7	22	66	33	2	2	3
							70	26	32						26	4			
							60	23	22						7	1			
подрост: 10Е (15) 3,0 м, 1,0 тыс. шт/га, благонадежный подлесок: КРЛ Р средний повреждение фитовредителями, Осина, СИЛЬНАЯ ПОВРЕЖДЕННОСТЬ, ложным трутовиком																			
21	3,8	4ЕЗВЗ0С	1	18	Е	40	17	16	2	1	1	ЕСЛЖ	0,7	19	72	29			
							19	16							22				
							19	16							21				
подлесок: КРЛ Р редкий																			
22	8,0	лесные культуры 7Е2В10С	1	19	Е	47	19	18	3	2	1	ЕСЛЖ	0,9	24	192	134			4
							40	19	16						39				
							19	16							19				
единичные деревья подлесок: КРЛ Р редкий																			
23	4	7БЗЕ+С	1	25	Е	70	26	40	7	4	1	ЕСЛЖ	0,4	13	5	3	2	0	
							23	26							2				
подлесок: Р КРЛ редкий																			
24	3	8В20С	1	10	Б	20	10	8	2	1	2	ЕСЛЖ	0,6	5	2				
подрост: 10Е (20) 4,0 м, 1,0 тыс. шт/га, благонадежный подлесок: КРЛ Р средний повреждение фитовредителями, Осина, СИЛЬНАЯ ПОВРЕЖДЕННОСТЬ, ложным трутовиком селекционная оценка: НОРМАЛЬНЫЕ																			
25	5,4	3С2Е3В20С	1	26	С	90	26	30	5	4	1	ССЛЖ	0,6	28	151	46	1	5	
							26	30							30				
							70	26	28						45				
								27	36						30				
подрост: 10Е (20) 4,0 м, 1,0 тыс. шт/га, благонадежный подлесок: КРЛ Р средний повреждение фитовредителями, Осина, СИЛЬНАЯ ПОВРЕЖДЕННОСТЬ, ложным трутовиком селекционная оценка: НОРМАЛЬНЫЕ																			
26	10,4	лесные культуры																	

ком. офис

ОГКУ "Заволжское лесничество" Есиплевское Уч.

Квартал 17

Эксплуатационные леса

1	2	3	4	5	6	7	8	9	10	11	12	13	14	15	16	17	18	19	20	21	22	23	24		
N	Пло- вы- де- ла	Состав. Подрост, по- ва, рельеф, особенн: ости выдела. Отмет: ка о порослевом происх. Наимен. кат: ег. незалес. земель: Хар. лесных культур: Кадастров. оценка	Я:Вы- со- та	Вы- со- та	Эле- мент: ле- са	Воз- ра: ст	Ди: ра	Кл:Гр: ас:ул:	Бо: ни	Тип леса	Полн: Сумм:	Запас сыраст. леса	Кл: ас:	Запас на выделе, захламлен.	дес. М3	ре- нич- ные	еди- ние	дер: ест. воз.	общий:лик- ста- ро- ти:	стоя:дин ва: рн: ос:	20	21	22	23	24
		1	14	Е С Е ОС	35	12 12 16 14	2 2 1 2	1 2	ЕСЛЖ С2	0,6	10 104	42 10 31 21													

- 27 , 6 Дорога ЛЕСОХОЗЯЙСТВЕННАЯ, ширина 4,0 м, протяженность 1,6 км, СОСТОЯНИЕ НЕУДОВЛЕТВОРИТЕЛЬНОЕ, зимняя
- 28 , 5 Просеки кварталные ширина 4,0 м, протяженность 1,2 км, ЗАРОСШАЯ
- 29 , 4 Границы окружные ширина 2,0 м, протяженность 2,1 км, ЧИСТАЯ

Итого по кварталу	1478	16	69	26
по составляющим породам	С	174	Е	643
	Б	452	ОС	209

*Моника Буфало*  
*Буфало*