

УТВЕРЖДАЮ:

Должность Председатель комитета  
Ивановской области по лесному хозяйству  
Ф.И.О. Яковлев М.Ю.  
Дата 21.10.2010

**Акт**  
**лесопатологического обследования №** 516-2010  
лесных насаждений ОГКУ "Заволжское лесничество" (лесничество, лесопарк)  
Ивановская область (субъект Российской Федерации)

Способ лесопатологического обследования: Визуальный   
Инструментальный

Место проведения

Участковое лесничество	Урочище (дача)	Квартал (кварталы)	Выдел (Выделы)	Площадь, га
Есиплевское		17	11	6,9

Лесопатологическое обследование проведено на площади 6,9 га

**1. Визуальное лесопатологическое обследование - кв. 17 вид. 11**

Площадь лесопатологического обследования - 6,9 га.

Наземное  Дистанционное

1.1. На площади 6,9 га фактическая таксационная характеристика лесного насаждения соответствует (не соответствует) таксационному описанию (нужное подчеркнуть).

Причины несоответствия: \_\_\_\_\_ -

Список участков с выявленными несоответствиями приведен в приложении 1 к настоящему Акту

1.2. Лесные насаждения с нарушенной или утраченной устойчивостью выявлены на площади \_\_\_\_\_ га:

Участковое лесничество	Урочище дача	Площадь, га		Причина ослабления (гибели)
		с нарушенной устойчивостью	с утраченной устойчивостью	
-	-	-	-	-

Состояние обследованных лесных насаждений приведено в приложениях 1.1-1.4 к Акту в зависимости от метода проведения ЛПО

1.3. В обследованных лесных участках прогнозируется:

Прогноз	Площадь, га
Ослабление лесных насаждений	-
Усыхание лесных насаждений	-
Развитие очагов вредных организмов	-

1.4. Обнаружено загрязнение лесного участка отходами и выбросами: промышленными   
бытовыми

Вид загрязнения	Размеры загрязнения			Объем, кубм	площадь загрязнения, га
	длина, м	ширина, м	высота, м		
-	-	-	-	-	-

**ЗАКЛЮЧЕНИЕ**

Оценка текущего санитарного и лесопатологического состояния лесных насаждений, назначенные профилактические мероприятия по защите лесов, агитационные мероприятия: Лесоустройство 2018 г.

Состав по таксационному описанию - 4С4Е2Б

Средневзвешенная категория состояния насаждения на площади 6,9 га - 1,44.

Средневзвешенная категория состояния по породам: С - 1,35; Е - 1,43; Б - 1,65;

Состояние насаждения на данной площади - устойчивое.

Мероприятия по предупреждению распространения вредных организмов не требуются.

Дата проведения обследования 15.09.2020 г.

Исполнитель работ по проведению лесопатологического обследования:

ФИО Зайцев Алексей Николаевич Подпись 

Результаты проведения лесопатологического обследования лесных насаждений за Сентябрь 2020 г.

Субъект Российской Федерации Ивановская область Лесничество (лесопарк) ОГКУ "Заволжское лесничество"


Участковое лесничество Есиплевское Урочище (лесная дача) \_\_\_\_\_

Номер квартала	Номер выдела	Площадь выдела	Целевое назначение лесов	Категория защитных лесов	Номер лесопатологического выдела	Площадь лесопатологического выдела, га	Таксационная характеристика лесного насаждения										Число деревьев на пробе	Распределение деревьев по категориям состояния, % от запаса										Признаки поврежденная деревья**	Доля поврежденных деревьев, %	Причина ослабления, повреждения***	Подожки рубке, %	Назначенные мероприятия																
							состав	порода	возраст	средняя высота, м	средний диаметр, см	тип леса	полнота	фонитет	запас, куб/м/га	без признаков ослабления		ослабленные	сильно ослабленные	убывающие	свежий сухой	старый сухой	свежий ветровал	старый ветровал	свежий бурелом	старый бурелом	аварийные деревья					29	30	31	32	33	34											
17	11	6,90	Эксплуатационные	5	6	7	8	9	10	11	12	13	14	15	16	17	18	19	20	21	22	23	24	25	26	27	28	29	30	31	32	33	34	Площадь, га														
							4	С	70	24	26	ССЛЖ	0,6	1	260	26,0	14,0					1,0	1,0					206, 209, 610		821, 343																		
							4	Е								31,0	5,0	2,0				1,0	1,0					832, 206		350, 821																		
							2	Б								13,0	5,0					1,0	1,0					610, 206, 209, 832		343, 821, 350																		
<b>ИТОГО ПО НАСАЖДЕНИЮ</b>																	70,0	24,0	2,0				2,0																									

Показатели, не соответствующие таксационному описанию отмечаются «\*».  
\*\*причины повр. (заселено или отработано) короедом-типографом (код 343), воздействия сильных ветров прошлых лет, повлекшие наклон более 10°, изгиб или вывал деревьев (код 821), гнили стволовые (код 350). повреждения:

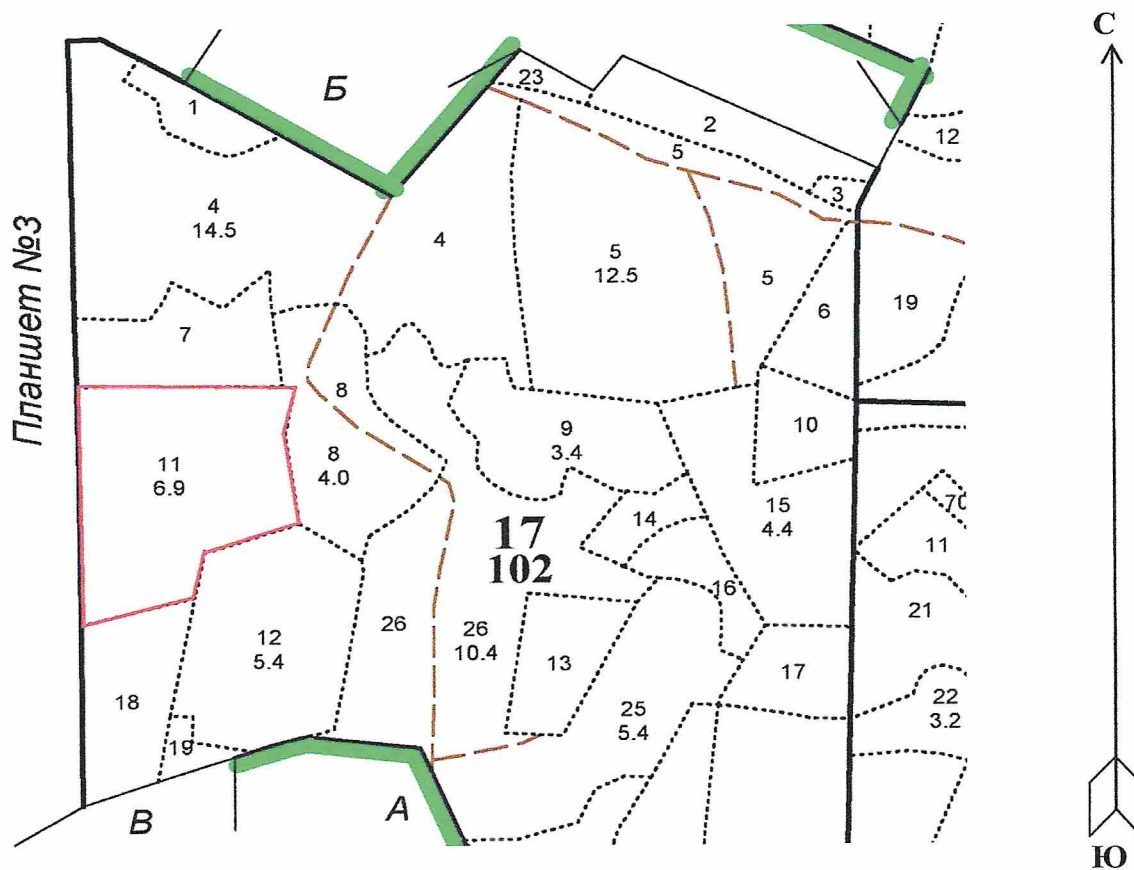
\*\*\* признаки местного поселения стволовых (отработано) (код 610), обрыв корней (вывал) прошлых лет (код 206), мех. повр. ствола в области кроны прошлых лет (<2/3 окр. ств.) (код 209), наличие гнили (код 832). повреждения:

Исполнитель работ по проведению лесопатологического обследования:

ФИО Зайцев Алексей Николаевич Подпись   
Дата составления документа 29.09.2020 г. Телефон 8 (4922) 53-05-61

### Абрис участка

М 1:10000




№ выдела	Ленты (круговой площадки) перечёта				
	№ ленты (площадки)	длина, м	ширина, м	радиус, м	площадь, га
11	-	-	-	-	-

Номера точек	Координаты	Румбы линий	Длина, м	Номера точек	Координаты	Румбы линий	Длина, м
-	-	-	-	-	-	-	-
-	-	-	-	-	-	-	-
-	-	-	-	-	-	-	-
-	-	-	-	-	-	-	-

Условные обозначения: — - границы участка

Исполнитель работ по проведению лесопатологического обследования:

ФИО Зайцев Алексей Николаевич Подпись 

Дата составления документа 29.09.2020 г. Телефон 8 (4922) 53-05-61

## ОГКУ "Заволжское лесничество" Есиплевское Уч.

## Эксплуатационные леса

Квартал 17

№	Площадь	Состав	Подрост	по: Я: Вы: Эле: Воз: Вы- Ди: Кл: Гр: Во: Тип	Полн: Запас сыраст. : Кл: Запас на выделе, дес. МЗ	ста: леса, дес. МЗ	ас: МЗ	ас: МЗ	с: су- ре- ниц- ные : дер. : общий: лик- : мероприятия
10	1,4	вырубка- 16 Г. пней 300 шт/га единичные деревья 10Е	Б	4: 5 : 6 : 7 : 8 : 9: 10: 11: 12: 13 : 14 : 15 : 16 : 17 : 18 : 19 : 20 : 21 : 22 : 23 :	13 : 14 : 15 : 16 : 17 : 18 : 19 : 20 : 21 : 22 : 23 :	1	1	1	Провед. содейс
11	6,9	4С4Е2Б подрост: 10Е (15) 3,0 м, 1,0 тыс. шт/га, благонадежный подлесок: КРЛ Р средний селекционная оценка: НОРМАЛЬНЫЕ	С	70 24 26 4 3 1 24 24 24 24 24 24	0,6 179 72 1, 71 1, 36 2	26	4	7	
12	5,4	вырубка- 17 Г. пней 300 шт/га, в том числе сосны 300 шт/га, диаметр 32 см единичные деревья 10Е	С	30 13 12	1	ЕСЛЖ С2	1	1	Лесные культ. ртк нм 07 С
13	1,9	вырубка- 17 Г. пней 300 шт/га, в том числе сосны 300 шт/га, диаметр 32 см единичные деревья 10Е	С	30 13 12	1	ЕСЛЖ С2	2	11	Лесные культ. ртк нм 07 С
14	9	6Б3ОС1Е+С подрост: 10Е (20) 4,0 м, 0,5 тыс. шт/га, благонадежный подлесок: КРЛ Р редкий	С	70 24 36 7 4 2 24 40 80 23 28	0,4 11 7 2 3 4 1 1	12	11	Сплошн. рубка Лесные культ. ртк нм 08 Е	
15	4,4	лесные культуры 4Е1С3Б2ОС подрост: 10Е (30) 4,0 м, 0,5 тыс. шт/га, благонадежный подлесок: КРЛ Р редкий повреждение фитовредителями, Осина, СИЛЬНАЯ ПОВРЕЖДЕННОСТЬ, ложным трутовиком	С	11 3 2 1 1 2 4 2 6 4 6 4	0,9 20 8 2 6 4	5	20	Прочистка 30%	
16	1,2	6Б3ОС1Е подрост: 10Е (15) 3,0 м, 1,0 тыс. шт/га, благонадежный подлесок: КРЛ Р редкий повреждение фитовредителями, Осина, СРЕДНЯЯ ПОВРЕЖДЕННОСТЬ, ложным трутовиком	С	65 25 26 7 4 1 70 26 30 24 24	0,6 23 14 2 7 4 2 1	19	23	Сплошн. рубка Лесные культ. ртк нм 06 Е	
17	1,6	7Б2ОС1Е подрост: 10Е (15) 3,0 м, 1,0 тыс. шт/га, благонадежный подлесок: КРЛ Р редкий повреждение фитовредителями, Осина, СРЕДНЯЯ ПОВРЕЖДЕННОСТЬ, ложным трутовиком	С	60 23 22 6 3 2 80 25 32 60 19 18	0,4 18 12 2 4 4 2 1	11	18	2	

Ирина Секина

