

УТВЕРЖДАЮ:

Должность Председатель комитета
Ивановской области по лесному хозяйству
Ф.И.О. Яковлев М.Ю.
Дата 11.12.2010

Акт
лесопатологического обследования № 694-2010
лесных насаждений ОГКУ "Заволжское лесничество" (лесничество, лесопарк)
Ивановская область (субъект Российской Федерации)

Способ лесопатологического обследования: Визуальный
Инструментальный

Место проведения

Участковое лесничество	Урочище (дача)	Квартал (кварталы)	Выдел (Выделы)	Площадь, га
Есиплевское		11	42	1,7

Лесопатологическое обследование проведено на площади 1,7 га

1. Визуальное лесопатологическое обследование - кв. 11 выд. 42

Площадь лесопатологического обследования - 1,7 га.

Наземное Дистанционное

1.1. На площади 1,7 га фактическая таксационная характеристика лесного насаждения соответствует (не соответствует) таксационному описанию (нужное подчеркнуть).

Причины несоответствия: _____ -

Список участков с выявленными несоответствиями приведен в приложении 1 к настоящему Акту

1.2. Лесные насаждения с нарушенной или утраченной устойчивостью выявлены на площади _____ га:

Участковое лесничество	Урочище дача	Площадь, га		Причина ослабления (гибели)
		с нарушенной устойчивостью	с утраченной устойчивостью	
-	-	-	-	-

Состояние обследованных лесных насаждений приведено в приложениях 1.1-1.4 к Акту в зависимости от метода проведения ЛПО

1.3. В обследованных лесных участках прогнозируется:

Прогноз	Площадь, га
Ослабление лесных насаждений	-
Усыхание лесных насаждений	-
Развитие очагов вредных организмов	-

1.4. Обнаружено загрязнение лесного участка отходами и выбросами: промышленными
бытовыми

Вид загрязнения	Размеры загрязнения			Объем, кубм	площадь загрязнения, га
	длина, м	ширина, м	высота, м		
-	-	-	-	-	-

ЗАКЛЮЧЕНИЕ

Оценка текущего санитарного и лесопатологического состояния лесных насаждений, назначенные профилактические мероприятия по защите лесов, агитационные мероприятия: Лесоустройство 2018 г.

Состав по таксационному описанию - 5Б2ОС3Е

Средневзвешенная категория состояния насаждения на площади 1,7 га - 1,37.


Средневзвешенная категория состояния по породам: Б - 1,28; ОС - 1,45; Е - 1,47;

Состояние насаждения на данной площади - устойчивое.

Мероприятия по предупреждению распространения вредных организмов не требуются.

Дата проведения обследования 15.09.2020 г.

Исполнитель работ по проведению лесопатологического обследования:

ФИО Зайцев Алексей Николаевич Подпись 

Результаты проведения лесопатологического обследования лесных насаждений за Сентябрь 2020 г.
 Субъект Российской Федерации Ивановская область Лесничество (лесопарк) ОГКУ "Заволжское лесничество"


Участковое лесничество Есиплевское

Номер квартала	Номер выдела	Площадь выдела	Целевое назначение лесов	Категория защитных лесов	Номер лесопатологического выдела	Площадь лесопатологического выдела, га	Распределение деревьев по категориям состояния, % от запаса										Признаки повреждения деревьев**	Доля поврежденных деревьев, %	Причина ослабления, повреждения*	Поджигит рубке, %	Назначенные мероприятия															
							без признаков ослабления	ослабленные	гипер ослабленные	ущербные	свежий сухой	старый сухой	свежий ветровал	старый ветровал	свежий бурелом	старый бурелом					аварийные деревья	вид	площадь, га													
1	2	3	4	5	6	7	8	9	10	11	12	13	14	15	16	17	18	19	20	21	22	23	24	25	26	27	28	29	30	31	32	33	34			
11	42	1,70	Эксплуатационные	5	6	7	8	9	10	11	12	13	14	15	16	17	18	19	20	21	22	23	24	25	26	27	28	29	30	31	32	33	34			
								Состав	возраст	средняя высота, м	средний диаметр, см	тип леса	полнота	тонитет	запас, куб.м/га	Число деревьев на пробе	42,0	6,0					1,0	1,0				206,832								
							5	Б	70	26	26	БСЛЖ	0,6	1	190		15,0	3,0	1,0		1,0	1,0					832		821,350							
							2	ОС									22,0	6,0				1,0	1,0				206,610		821,343							
							3	Е									79,0	15,0	1,0			3,0		2,0			610,206,832		343,821,356,350							
ИТОГО ПО НАСАЖДЕНИЮ																																				

Показатели, не соответствующие таксационному описанию отмечаются (*):

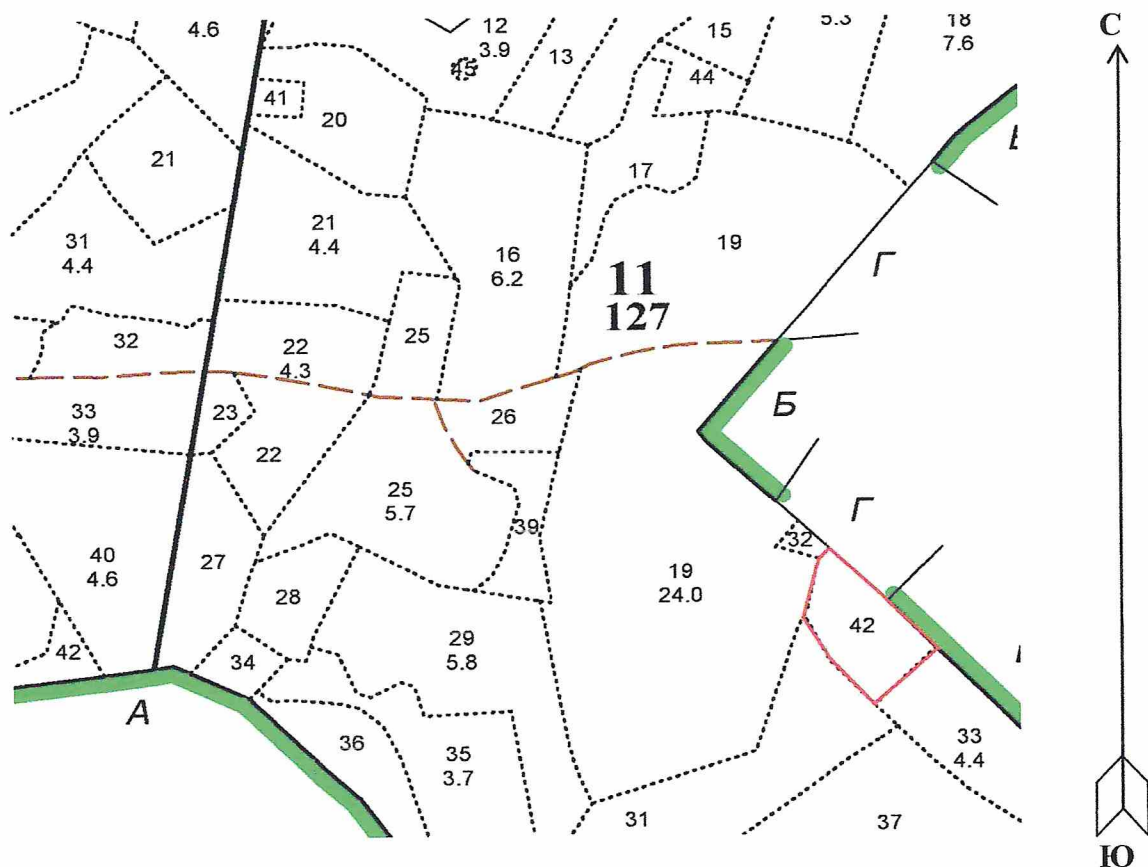
**причины повр. (заселено или отработано) короедом-типографом (код 343), воздействия сильных ветров прошлых лет, повлекшие наклон более 10°, изгиб или вывал деревьев (код 821), трутовик ложный (код 356), гнили стволовые повреждения: (код 350).

*** признаки местного поселения стволовых (отработано) (код 610), обрыв корней (вывал) прошлых лет (код 206), наличие гнили (код 832), повреждения:

Исполнитель работ по проведению лесопатологического обследования: Зайцев Алексей Николаевич
 ФИО Зайцев Алексей Николаевич Подпись 
 Дата составления документа 29.09.2020 г. Телефон 8 (4922) 53-05-61

Абрис участка

М 1:10000



№ выдела	Ленты (круговой площадки) перечёта				
	№ ленты (площадки)	длина, м	ширина, м	радиус, м	площадь, га
42	-	-	-	-	-

Номера точек	Координаты	Румбы линий	Длина, м	Номера точек	Координаты	Румбы линий	Длина, м
-	-	-	-	-	-	-	-
-	-	-	-	-	-	-	-
-	-	-	-	-	-	-	-
-	-	-	-	-	-	-	-

Условные обозначения: — - границы участка

Исполнитель работ по проведению лесопатологического обследования:

ФИО Зайцев Алексей Николаевич Подпись

Дата составления документа 29.09.2020 г. Телефон 8 (4922) 53-05-61

ОГКУ "Заволжское лесничество" Есиплевское уч. Эксплуатационные леса Квартал 11

№	Площадь, га	Состав. подрост, л/га	Высота, м	Возраст, лет	Диаметр, см	Классификация	Тип леса	Полнота	Запас сырья, дес. МЗ	Запас на выдел, дес. МЗ	Хозяйственные мероприятия
34	6	10Е	25	55	25 22 6	3 1	ЕСЛЖ С2	0,6	19	11 2	
35	3,7	вырубка-пней 300 шт/га, диаметр 32 см	Е				1 ЕСЛЖ С2				
36	2,6	3Е2С3Е2ОС	1	24	70 23 24 4 3 1	4 3 1	ЕСЛЖ С2	0,6	26	68	20 1 14 1 20 2 14 3
37	6,2	лесные культуры 6Е2Б2ОС	1	20	52 19 18 3 2 1	2 1	ЕСЛЖ С2	0,8	25	155	93 31 31
38	3	5ЕЗБ2ОС	1	26	80 26 28 4 3 1	4 3 1	ЕСЛЖ С2	0,5	25	8	4 1 2 2 2 4
39	1,4	вырубка-пней 300 шт/га, диаметр 28 см	Б				1 ЕСЛЖ С2				Провед. содейс
40	5	8Б2Е	1	25	65 25 26 7 4 1	4 1	ЕСЛЖ С2	0,6	19	10	8 2 2 1
41	3	10ОС	1	3	5 3 2 1 1 1	1 1	ЕСЛЖ С2	0,5	1		
42	1,7	5Б2ОС3Е	1	25	70 26 26 7 4 1	7 4 1	ЕСЛЖ С2	0,6	19	32	16 2 6 4 10 1
43	5,3	несомкнувшиеся культуры	Е								Провед. содейс

Агротехн. уход

Новос Сервис
А. Селиванов