

УТВЕРЖДАЮ:

Должность Председатель комитета Ивановской области
по лесному хозяйству
 Ф.И.О. М.Ю. Яковлев
 Дата 05.10.2010

Акт

лесопатологического обследования № 516-2010

лесных насаждений ОГКУ "Заволжское лесничество" (лесничество, лесопарк)
Ивановская область (субъект Российской Федерации)

Способ лесопатологического обследования: 1. Визуальный
 2. Инструментальный

Место проведения

Участковое лесничество	Урочище (дача)	Квартал (кварталы)	Выдел (Выделы)	Площадь, га
Есиплевское		52	30	2,40

Лесопатологическое обследование проведено на площади 2,40 га

1. Визуальное лесопатологическое обследование - кв. 52 вид. 30

Площадь лесопатологического обследования - 2,4 га.

Наземное

Дистанционное

1.1. На площади 2,4 га фактическая таксационная характеристика лесного насаждения соответствует (не соответствует) таксационному описанию (нужное подчеркнуть).

Причины несоответствия: _____

Список участков с выявленными несоответствиями приведен в приложении 1 к настоящему Акту

1.2. Лесные насаждения с нарушенной или утраченной устойчивостью выявлены на площади _____ га:

Участковое лесничество	Урочище дача	Площадь, га		Причина ослабления (гибели)
		с нарушенной устойчивостью	с утраченной устойчивостью	
-	-	-	-	-

Состояние обследованных лесных насаждений приведено в приложениях 1.1-1.4 к Акту в зависимости от метода проведения ЛПО

1.3. В обследованных лесных участках прогнозируется:

Прогноз	Площадь, га
Ослабление лесных насаждений	-
Усыхание лесных насаждений	-
Развитие очагов вредных организмов	-

1.4. Обнаружено загрязнение лесного участка отходами и выбросами: промышленными
бытовыми

Вид загрязнения	Размеры загрязнения			Объем, кубм	площадь загрязнения, га
	длина, м	ширина, м	высота, м		
-	-	-	-	-	-

ЗАКЛЮЧЕНИЕ

Оценка текущего санитарного и лесопатологического состояния лесных насаждений, назначенные профилактические мероприятия по защите лесов, агитационные мероприятия: Лесоустройство 2018 г.

Состав по таксационному описанию - 3С2Е3Б2Ос

Средневзвешенная категория состояния насаждения на площади 2,4 га - 1,47.

Средневзвешенная категория состояния по породам: С - 1,17; Е - 1,55; Б - 1,1; Ос - 2,4;

Состояние насаждения на данной площади - устойчивое.


Мероприятия по предупреждению распространения вредных организмов не требуются.

Дата проведения обследования 14.09.2020 г.

Исполнитель работ по проведению лесопатологического обследования:

ФИО _____ Зайцев Алексей Николаевич _____

Подпись _____



Результаты проведения лесопатологического обследования лесных насаждений за Сентябрь 2020 г.
 Субъект Российской Федерации Ивановская область Лесничество (лесопарк) ОГКУ "Заволжское лесничество"
 Участковое лесничество Есиплевское Урочище (лесная дача)


Номер квартала	Номер выдела	Площадь выдела	Целевое назначение лесов	Категория защитных лесов	Номер лесопатологического выдела	Площадь лесопатологического выдела, га	Таксационная характеристика лесного насаждения										Число деревьев на пробе	Распределение деревьев по категориям состояния, % от запаса										Признаки повреждения деревьев***	Доля поврежденных деревьев, %	Причина ослабления, повреждения**	Подлежит рубке, %	Назначенные мероприятия				
							состав	порода	возраст	средняя высота, м	средний диаметр, см	тип леса	полнота	фонитет	запас, куб м/га	без признаков ослабления		ослабленные	усыхающие	свежий сухостой	старый сухостой	свежий ветровал	старый ветровал	свежий бурелом	старый бурелом	аварийные деревья	29					30	31	32	33	34
52	30	2,40	Эксплуатационные		6	7	8	9	10	11	12	13	14	15	16	17	18	19	20	21	22	23	24	25	26	27	28	29	30	31	32	33	34	вид	площадь, га	
							3	С	90	26	32	ССЛЖ	0,5	1	230	17	25,0	5,0																		
							2	Е								15,0	3,0			1,0		1,0					610, 206		343, 821							
							3	Б								27,0	3,0										801, 832, 206		356, 821							
							2	Ос								6,0	4,0	8,0			1,0	1,0	1,0	2,0			610, 206, 801, 832		343, 821, 356							
ИТОГО ПО НАСАЖДЕНИЮ																73,0	15,0	8,0			2,0	2,0	2,0													

Показатели, не соответствующие таксационному описанию отмечаются «*».
 **причины повр (заселено или отработано) короедом-типографом (код 343), воздействия сильных ветров прошлых лет, повлекшие наклон более 10°, изгиб или вывал деревьев (код 821), трутовик ложный (код 356).
 повреждения:

*** признаки местного поселения стволовых (отработано) (код 610), обрыв корней (вывал) прошлых лет (код 206), наличие плодовых тел на стволе (код 801), наличие гнили (код 832).
 повреждения:

Исполнитель работ по проведению лесопатологического обследования:

ФИО Зайцев Алексей Николаевич

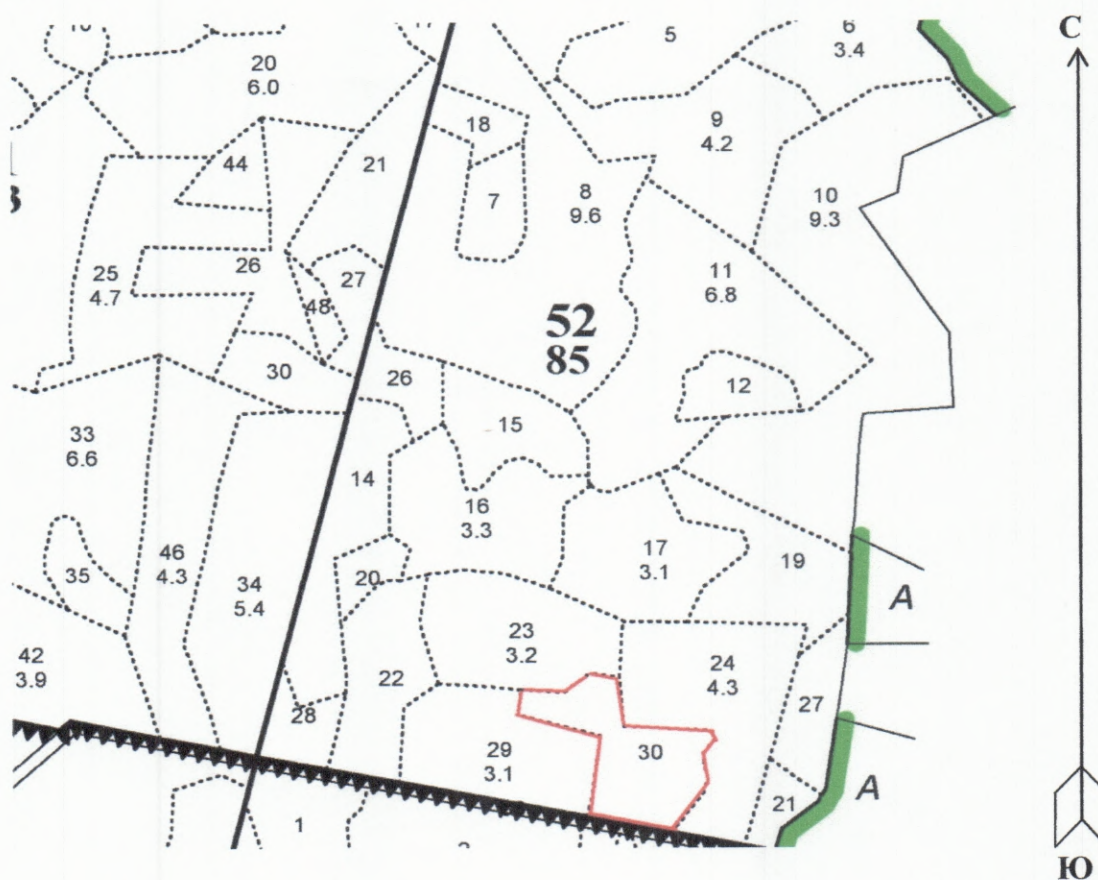
Подпись 

Дата составления документа 28.09.2020 г.

Телефон 8 (4922) 53-05-61

Абрис участка

М 1:10000



№ выдела	Ленты (круговой площадки) перечёта				
	№ ленты (площадки)	длина, м	ширина, м	радиус, м	площадь, га
30	-	-	-	-	-

Номера точек	Координаты	Румбы линий	Длина, м	Номера точек	Координаты	Румбы линий	Длина, м
-	-	-	-	-	-	-	-
-	-	-	-	-	-	-	-
-	-	-	-	-	-	-	-
-	-	-	-	-	-	-	-

Условные обозначения: — - границы участка

Исполнитель работ по проведению лесопатологического обследования:

ФИО Зайцев Алексей Николаевич Подпись

Дата составления документа 28.09.2020 г. Телефон 8 (4922) 53-05-61

ОПКУ "Заволжское лесничество" Есмилевское уч.		Эксплуатационные леса																						
№	Площадь, деля	Состав. подрост, выдел	Я.Высота	Элемент	Возраст	Диаметр	Класс	Группа	Вид	Тип	Полнота	Запас сырья	Классификация	Выдел	Дес.	МЗ	Хозяйственные мероприятия							
1	2	3	4	5	6	7	8	9	10	11	12	13	14	15	16	17	18	19	20	21	22	23	24	
<p>подлесок: КРЛ Р средний селекционная оценка: НОРМАЛЬНЫЕ</p>																								
24	4,3	несомкнувшиеся культуры 10Е	Е	5	2	2	1	ЕСЛЖ С2	60															
		возобновление 8Б20С	Б	5	4	2			0,4	1														
		единичные деревья 7ЕЗВ	Е	50	19	20				1														
		подлесок: КРЛ Р МЛ средний	Б																					
<p>культуры-14 г., Борозды, ПОСАДКА ручная, размещение 2,5*0,7 м, 5300 шт/га, состояние удовлетворительные</p>																								
25	1	Дорога ЛЕСОХОЗЯЙСТВЕННАЯ, ширина 4,0 м, протяженность 0,1 км, СОСТОЯНИЕ УДОВЛЕТВОРИТЕЛЬНОЕ, зимняя																						
26	9	7БЗЕ+С подрост: 10Е (20) 4,0 м, подлесок: КРЛ Р редкий	Е	70	24	28	7	4	2	ЕСЛЖ С2	0,5	15	14	10	2									
			Е	80	23	26																		
			С	24	26																			
			С	25	28																			
27	1,3	6Б10С2Е1С подрост: 10Е (20) 7,0 м, подлесок: КРЛ Р средний повреждение Фитовредителями, Осина, СИЛЬНАЯ ПОВРЕЖДЕННОСТЬ, ложным трутовиком	Б	70	26	30	7	4	1	ЕСЛЖ С2	0,6	20	26	15	2									
			ОС		27	36																		
			Е	24	26																			
			С	25	28																			
28	8	3С2Е5В подрост: 10Е (20) 7,0 м, подлесок: КРЛ Р средний повреждение Фитовредителями, Осина, СИЛЬНАЯ ПОВРЕЖДЕННОСТЬ, ложным трутовиком	С	65	24	26	4	3	1	ССЛЖ С2	0,6	25	20	6	1									
			Е		28	22																		
			Б		25	24																		
			Б																					
<p>подлесок: КРЛ Р средний селекционная оценка: НОРМАЛЬНЫЕ</p>																								
29	3,1	5Б20С3Е+ОЛС подрост: КРЛ Р редкий	Б	50	23	20	5	2	1	ЕСЛЖ С2	0,8	22	68	34										
			ОС		23	24																		
			Е		19	18																		
<p>подлесок: КРЛ Р редкий</p>																								
30	2,4	3С2Е3Б20С подрост: 10Е (20) 4,0 м, подлесок: КРЛ Р средний повреждение Фитовредителями, Осина, СИЛЬНАЯ ПОВРЕЖДЕННОСТЬ, ложным трутовиком селекционная оценка: НОРМАЛЬНЫЕ	С	90	26	32	5	4	1	ССЛЖ С2	0,5	23	55	17	1									
			Е		25	28																		
			Б		70	30																		
			ОС		26	36																		
			Е		1,0	тыс. шт/га																		
<p>подлесок: КРЛ Р редкий</p>																								
31	5	Просеки квартальные																						

Ваня Береза
Ваня