

УТВЕРЖДАЮ:

Должность Председатель комитета Ивановской области
по лесному хозяйству
 Ф.И.О. М.Ю. Яковлев
 Дата 05.10.2010

Акт

лесопатологического обследования № 515-1010

лесных насаждений ОГКУ "Заволжское лесничество" (лесничество, лесопарк)
Ивановская область (субъект Российской Федерации)

Способ лесопатологического обследования: 1. Визуальный V
 2. Инструментальный

Место проведения

Участковое лесничество	Урочище (дача)	Квартал (кварталы)	Выдел (Выделы)	Площадь, га
Есиплевское		52	9	4,20

Лесопатологическое обследование проведено на площади 4,20 га

1. Визуальное лесопатологическое обследование - кв. 52 выд. 9

Площадь лесопатологического обследования - 4,2 га.

Наземное Дистанционное

1.1. На площади 4,2 га фактическая таксационная характеристика лесного насаждения соответствует (не соответствует) таксационному описанию (нужное подчеркнуть).

Причины несоответствия: _____

Список участков с выявленными несоответствиями приведен в приложении 1 к настоящему Акту

1.2. Лесные насаждения с нарушенной или утраченной устойчивостью выявлены на площади _____ га:

Участковое лесничество	Урочище дача	Площадь, га		Причина ослабления (гибели)
		с нарушенной устойчивостью	с утраченной устойчивостью	
-	-	-	-	-

Состояние обследованных лесных насаждений приведено в приложениях 1.1-1.4 к Акту в зависимости от метода проведения ЛПО

1.3. В обследованных лесных участках прогнозируется:

Прогноз	Площадь, га
Ослабление лесных насаждений	-
Усыхание лесных насаждений	-
Развитие очагов вредных организмов	-

1.4. Обнаружено загрязнение лесного участка отходами и выбросами: промышленными
бытовыми

Вид загрязнения	Размеры загрязнения			Объем, кубм	площадь загрязнения, га
	длина, м	ширина, м	высота, м		
-	-	-	-	-	-

ЗАКЛЮЧЕНИЕ

Оценка текущего санитарного и лесопатологического состояния лесных насаждений, назначенные профилактические мероприятия по защите лесов, агитационные мероприятия: Лесоустройство 2018 г.

Состав по таксационному описанию - 3Е2С4Б1Ос

Средневзвешенная категория состояния насаждения на площади 4,2 га - 1,45.


Средневзвешенная категория состояния по породам: Е - 1,37; С - 1,2; Б - 1,2; Ос - 3,2;

Состояние насаждения на данной площади - устойчивое.

Мероприятия по предупреждению распространения вредных организмов не требуются.

Дата проведения обследования 14.09.2020 г.

Исполнитель работ по проведению лесопатологического обследования:

ФИО Зайцев Алексей Николаевич Подпись 

Результаты проведения лесопатологического обследования лесных насаждений за Сентябрь 2020 г.

Субъект Российской Федерации Ивановская область Лесничество (лесопарк) ОГКУ "Заволжское лесничество"


Участковое лесничество Есиплевское Урочище (лесная дача) _____

Номер квартала	Номер выдела	Номер выдела	Целевое назначение лесов	Категория защитных лесов	Номер лесопатологического выдела	Площадь лесопатологического выдела, га	Таксационная характеристика лесного насаждения										Число деревьев на пробе	Распределение деревьев по категориям состояния, % от запаса										Признаки повреждения деревьев ***	Доля поврежденных деревьев, %	Причина ослабления, повреждения **	Подлежит рубке, %	Назначенные мероприятия							
							состав	порода	возраст	средняя высота, м	средний диаметр, см	тип леса	полнота	фонитет	запас, куб м/га	без признаков ослабления		ослабленные	усыхающие	свежий сухой	старый сухой	свежий ветровал	старый ветровал	свежий бурелом	старый бурелом	аварийные деревья	вид					площадь, га							
52	9	4,20	Эксплуатационные		6	7	8	9	10	11	12	13	14	15	16	17	18	19	20	21	22	23	24	25	26	27	28	29	30	31	32	33	34						
							3	Е	80	25	26	ЕСЛЖ	0,6	1	280	25,0	3,0					1,0	1,0				610,206		343,821										
							2	С								16,0	4,0																						
							4	Б								32,0	8,0																						
							1	Ос								1,0	7,0	7,0			1,0	1,0	1,0	2,0	2,0			801,832,206	356,821										
ИТОГО ПО НАСАЖДЕНИЮ																	74,0	15,0	7,0													610,206,801,832		343,821,356					

Показатели, не соответствующие таксационному описанию отмечаются (*).
**причины повр (заселено или отработано) коррозийно-типографом (код 343), воздействия сильных ветров прошлых лет, повлекшие наклон более 10°, изгиб или вывал деревьев (код 821), трутовик ложный (код 356).
повреждения:

*** признаки местного поселения стволовых (отработано) (код 610), обрыв корней (вывал) прошлых лет (код 206), наличие плодовых тел на стволе (код 801), наличие гнили (код 832).
повреждения:

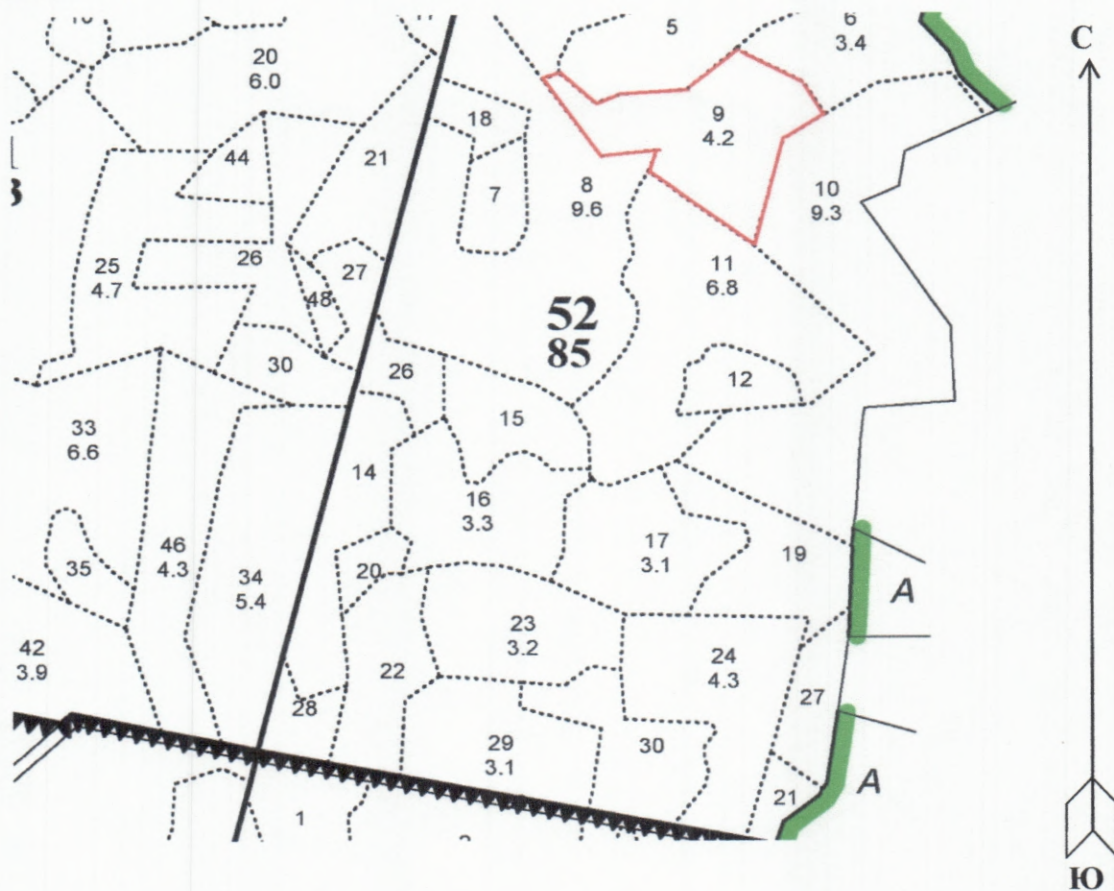
Исполнитель работ по проведению лесопатологического обследования:

ФИО Зайцев Алексей Николаевич Подпись 

Дата составления документа 28.09.2020 г. Телефон 8 (4922) 53-05-61

Абрис участка

М 1:10000



№ выдела	Ленты (круговой площадки) перечёта				
	№ ленты (площадки)	длина, м	ширина, м	радиус, м	площадь, га
9	-	-	-	-	-

Номера точек	Координаты	Румбы линий	Длина, м	Номера точек	Координаты	Румбы линий	Длина, м
-	-	-	-	-	-	-	-
-	-	-	-	-	-	-	-
-	-	-	-	-	-	-	-
-	-	-	-	-	-	-	-

Условные обозначения: — границы участка

Исполнитель работ по проведению лесопатологического обследования:

ФИО Зайцев Алексей Николаевич Подпись

Дата составления документа 28.09.2020 г. Телефон 8 (4922) 53-05-61

№	Пло- вы- де- ла	Состав. Подрост, по: Я: Эле- ментам: Воз- раст: Со- става: Тра- ва, рельеф, особен- ности: Ости выдела. Отмет- ка: Кадастров. оценка	Вы- сота: Ди- аметр: С- та:	Гр: Во- до: па: ни: во: те: зр: ас: та:	Тип	Полн: ота: Сумм: а пл: оша- дей: сече: ний	Запас сыраст. леса, дес. МЗ в т.ч. по: на: на: выдел: шим	Кл: Запас на выделе, дес. МЗ ас: су- хо- стоя: дин: ва: рн: ос: ро- ти: го:	Хозяйственные мероприятия
9	4,2	3E (25) 5,0 м, 1,0 тыс. шт/га, благонадежный подлесок: КРЛ Р редкий повреждение Фитовредителями, Осина, СИЛЬНАЯ ПОВРЕЖДЕННОСТЬ, ложным трутовиком селекционная оценка: НОРМАЛЬНЫЕ	80 25 26 4 3 1 26 30 70 26 28 26 30	Е СЛЖ 0,6 C2	118	35 1 24 1 47 2 12 4	20 : 21 : 22 : 23 : 24		
10	9,3	несомкнувшиеся культуры 10Е возобновление 8Е2В единичные деревья 8Е2В	5 2 2 2 1 5 4 2 1 40 16 14 19 16	Е СЛЖ 60 C2	1	5	4 1	Лесоводст. ух. Доп. н/с л/к	
11	6,8	7Б10С2Е подлесок: КРЛ Р МЛ средний культуры-14 г., Борозды, ПОСАДКА РУЧНАЯ, размещение 2,5*0,7 м, 5300 шт/га, состояние удовлетворительные	25 15 12 3 2 1 15 12 11 10	Е СЛЖ 0,8 C2	11 75	52 8 15			
12	1,0	лесные культуры 10С+Е+ОС подлесок: КРЛ Р густой культуры-94 г., состояние неудовлетворительные, Заглуш. листвен. породами	67 25 28 4 3 1А 6,0 м, 0,5 тыс. шт/га, благонадежный	С СЛЖ 0,7 C2	31 31	31 1	1		
13	1	Проголина подлесок: КРЛ Р МЛ средний	2	Е СЛЖ C3				Естеств. лесов	
14	3,0	несомкнувшиеся культуры 10Е возобновление 9Б10С единичные деревья 10Е+В подлесок: КРЛ Р МЛ средний культуры-14 г., Борозды, ПОСАДКА РУЧНАЯ, размещение 2,5*0,7 м, 5900 шт/га, состояние удовлетворительные	5 2 2 2 1 5 4 2 1 40 15 14	Е СЛЖ 60 C2	1	60 0,4 1	2	Лесоводст. ух. Доп. н/с л/к	
15	1,9	6Б3С1Е+ОС подлесок: КРЛ Р МЛ средний культуры-14 г., Борозды, ПОСАДКА РУЧНАЯ, размещение 2,5*0,7 м, 5900 шт/га, состояние удовлетворительные	65 25 26 7 4 1	С СЛЖ 0,6	19 36	21 2		Сплошн. рубка <i>Кочка Борозды</i>	