

УТВЕРЖДАЮ:

Должность Председатель комитета Ивановской области
по лесному хозяйству
Ф.И.О. М.Ю.Яковлев
Дата 21.09.2020

АКТ

ЛЕСОПАТОЛОГИЧЕСКОГО ОБСЛЕДОВАНИЯ № 485-2020

лесных насаждений ОГКУ "Вичугское лесничество" (лесничество, лесопарк)
Ивановская область (Субъект Российской Федерации)

Способ лесопатологического обследования: 1. Визуальный
2. Инструментальный

Место проведения:

Участковое лесничество	Урочище	Квартал	Выдел	Площадь, га
1	2	3	4	5
Филисовское	-	29	12	5,3

Лесопатологическое обследование проведено на общей площади 5,3 га.

1. Визуальное лесопатологическое обследование - кв. 29 выд. 12

Площадь лесопатологического обследования - 5,3 га

Наземное

Дистанционное

1.1. На площади 5,3 га фактическая таксационная характеристика лесного насаждения соответствует (не соответствует) таксационному описанию (нужное подчеркнуть)

Причины несоответствия: _____

Список участков с выявленными несоответствиями приведен в приложении 1 к настоящему Акту.

1.2. Лесные насаждения с нарушенной и утраченной устойчивостью выявлены на площади 5,3 га.

Участковое лесничество	Урочище (дача)	Площадь, га		Причины ослабления
		с нарушенной устойчивостью	с утраченной устойчивостью	
Филисовское	-	5,3	-	355;358;343;610;820
Итого		5,3	-	

Состояние обследованных лесных насаждений приведено в приложении 1.1-1.4 к Акту в зависимости от метода проведения ЛПО.

1.3. В обследованных лесных участках прогнозируется:

Прогноз	Площадь, га
Ослабление лесных насаждений	-
Усыхание лесных насаждений различной степени	-
Развитие очагов вредных организмов	-

1.4. Обнаружено загрязнение лесного участка отходами и выбросами:

промышленными

бытовыми

Вид загрязнения	Размеры загрязнения			Объем, кубм	Площадь загрязнения, га
	длина, метров	ширина, метров	высота, метров		
-	-	-	-	-	-

ЗАКЛЮЧЕНИЕ

Оценка текущего санитарного и лесопатологического состояния лесных насаждений, назначенные профилактические мероприятия по защите лесов, агитационные мероприятия:

Лесоустройство 2013 г.

Состав по таксационному описанию - 5 Е 5 Б + Ос

Средневзвешенная категория состояния насаждения на площади 5,3 га - 1,93

Средневзвешенная категория состояния по породам: Е 1,8 Б 1,7 Ос 3,6

Состояние насаждения на данной площади - с нарушенной устойчивостью

Требуется лесопатологическое обследование инструментальным способом.


Дата проведения обследования 05.09.2020 г.

Исполнитель работ по проведению лесопатологического обследования:

ФИО

Гаврилов А.К.

Подпись



Результаты проведения лесопатологического обследования лесных насаждений за сентябрь 2020 г.
(месяц)

Субъект Российской Федерации Ивановская область Лесничество (лесопарк) ОГКУ "Вичугское лесничество"
Участковое лесничество Филисовское Урочище (лесная дача)

№ кв	№ выдела	№ участка	№ выдела	Целевое назначение	Категория зашитности	№ лесопатологического выдела	Площадь выдела, га	Таксационная характеристика лесного насаждения										Число деревьев на пробе, шт.	Распределение деревьев по категориям состояния, % от запаса										Признаки повреждения деревьев	Доля повреждения деревьев, %	Причина ослабления, повреждения	Полесжит рубке, %	Назначенные мероприятия															
								состав	попорода	возраст	средняя высота, м	средний диаметр, см	тип леса	плотность	бонитет	Запас куб.м/га	без признаков ослабления		ослабленные	сильно ослабленные	ухывающие	свежий сухой	старый сухой	свежий ветровал	старый ветровал	свежий бурелом	старый бурелом	аварийные деревья					Площадь, га	Вид														
1	2	3	4	5	6	7	8	9	10	11	12	13	14	15	16	17	18	19	20	21	22	23	24	25	26	27	28	29	30	31	32	33	34	ЛПО инструментальным способом	5,3													
29	12	5,3	Эксплуатационные	.	.	.	5	Б	50	20	18	ЕСЛЖ СЗ	0,9	1	280	34	5	3					2		4		801	610	355																			
Итого по насаждению																	69	11	6										4																			

Показатели, не соответствующие таксационному описанию отмечаются "**".
Исполнитель работ по проведению лесопатологического обследования:

ФИО Гаврилов А.К.

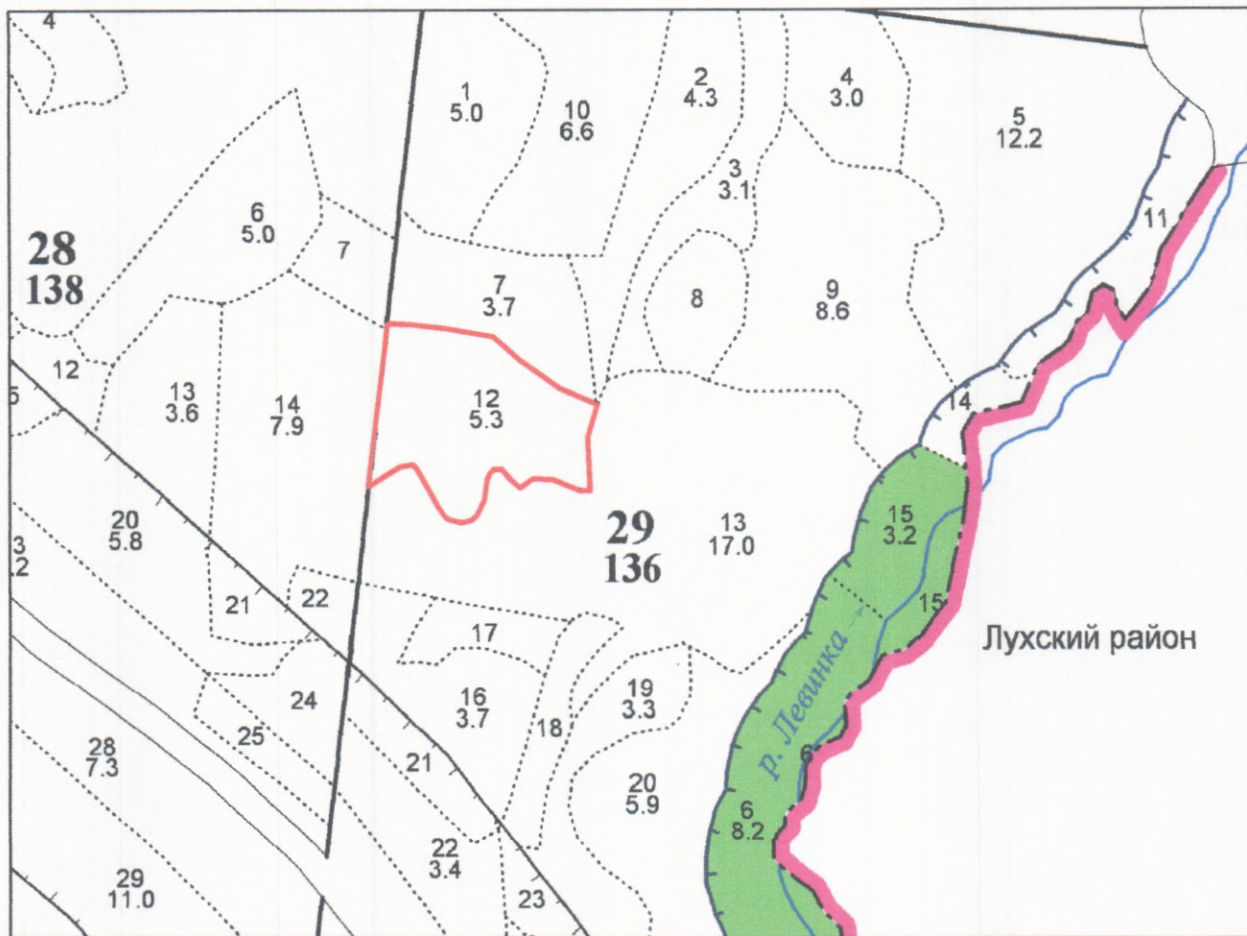
Дата составления документа 12.09.2020 г.

Подпись

Телефон 8 906 611 47 36

Абрис участка

Масштаб 1:10000




№ выдела	Ленты (круговые площадки) перечёта				
	№ ленты (площадки)	длина, м	ширина, м	радиус, м	площадь, га
12	-	-	-	-	-

Номера точек	Координаты	Румбы линий	Длина, м	Номера точек	Координаты	Румбы линий	Длина, м
-	-	-	-	-	-	-	-
-	-	-	-	-	-	-	-
-	-	-	-	-	-	-	-
-	-	-	-	-	-	-	-

Условные обозначения: — - границы участка
 - ОЗУЛ

Исполнитель работ по проведению лесопатологического обследования:

ФИО Гаврилов Андрей Константинович

Подпись 

Дата составления документа 12.09.2020 г.

Телефон 8 906 611 47 36

№	Пло-щадь	Состав	Подрост	по: Я-вы-со-ста	Вы-со-та	Воз-раст	Ди-аметр	Кл-асс	Гр-уппа	Бо-нификация	Тип	Полн-ота	Запас	сыр-рост	лес	на	выде-ле	дес. МЗ	дес. МЗ	Хоз-яйствен-ные			
1	2	3	4	5	6	7	8	9	10	11	12	13	14	15	16	17	18	19	20	21	22	23	24
1	5,0	лесные культуры 9Е1В	1	16	Е	40	16	18	2	1	1	ЕСЛЖ С2	0,7	16	80	72	8						
2	4,3	6Б4ОС	1	25	В	65	25	24	7	4	1	ЕСЛЖ С3	0,7	23	99	59	2						Сплошн. рубка Комб. лесовост ртк нм 17 Е
		подрост: 10Е (30) 4,0 м, 1,5 тыс. шт/га, благонадежный					25	32															
		подлесок: ЛЩ Р редкий																					
3	3,1	лесные культуры 6ЕЗБ1ОС	1	4	Е	15	4	4	1	1	2	ЕСЛЖ С2	0,6	2	6	3	2	1					
		подлесок: КРЛ Р средний					5	4															
4	3,0	8Б2ОЛЧ	1	20	В	70	20	22	7	4	3	ЕДМ В4	0,6	15	45	36	3	3					Сплошн. рубка Естеств. возоб
		подрост: 10Е (10) 2,0 м, 1,0 тыс. шт/га, неблагонадежный					21	20															
		подлесок: ИВК редкий																					
5	12,2	9ОЛЧ1В	1	17	ОЛЧ Б	50	17	16	5	2	3	ОЛП С4	0,7	15	183	165	18						
		подлесок: ИВК редкий																					
7	3,7	7ОСЗВ+Е	1	24	ОС Б	50	24	24	5	4	1	ЕСЛЖ С3	0,8	27	100	70	3	30	2				Сплошн. рубка Комб. лесовост ртк нм 17 Е
		подрост: 10Е (20) 2,0 м, 1,5 тыс. шт/га, благонадежный					24	26															
		подлесок: КРЛ редкий																					
8	2,0	5Б5ОС	1	19	В	40	19	20	4	2	1	ЕСЛЖ С3	0,8	17	34	17	2	17	3				Прореживание 25%
		подлесок: ИВК Р редкий					19	20															
9	8,6	8Б2ОЛЧ	1	18	В	50	18	18	5	2	2	ЕСЛЖ С3	0,7	13	112	90	22						
		подлесок: ИВК Р редкий																					
10	6,6	лесные культуры 6Е2Б2ОС	1	9	Е	23	9	12	2	1	2	ЕСЛЖ С3	0,6	7	46	28	9	9					
		подлесок: ИВК Р редкий																					
12	5,3	лесные культуры 5Е5Б+ОС	1	22	Е	50	20	18	3	2	1	ЕСЛЖ С3	0,9	28	148	74	1	74	2				Проход. рубка 30%
		подлесок: ИВК Р редкий					23	22															
13	17,0	лесные культуры 5ЕЗБ2ОС	1	21	Е	50	17	18	3	2	2	ЕСЛЖ С3	0,9	26	442	221	1	133	2				Проход. рубка 30%
		подлесок: ИВК Р редкий					24	22															
		подлесок: ИВК Р редкий					24	24															
16	3,7	насаждение с породами искусств. происхождения																					

Мониторинг
Служба