

УТВЕРЖДАЮ:

Должность Председатель комитета Ивановской области
по лесному хозяйству
Ф.И.О. М.Ю.Яковлев
Дата 28.09.2020

АКТ

ЛЕСОПАТОЛОГИЧЕСКОГО ОБСЛЕДОВАНИЯ № 483-2020

лесных насаждений ОГКУ "Вичугское лесничество" (лесничество, лесопарк)
Ивановская область (Субъект Российской Федерации)

Способ лесопатологического обследования: 1. Визуальный
2. Инструментальный

Место проведения:

Участковое лесничество	Урочище	Квартал	Выдел	Площадь, га
1	2	3	4	5
Филисовское	-	29	6	8,2

Лесопатологическое обследование проведено на общей площади 8,2 га.

1. Визуальное лесопатологическое обследование - кв. 29 вид. 6

Площадь лесопатологического обследования - 8,2 га

Наземное

Дистанционное

1.1. На площади 8,2 га фактическая таксационная характеристика лесного насаждения соответствует (не соответствует) таксационному описанию (нужное подчеркнуть)

Причины несоответствия: _____

Список участков с выявленными несоответствиями приведен в приложении 1 к настоящему Акту.

1.2. Лесные насаждения с нарушенной и утраченной устойчивостью выявлены на площади _____ га.

Участковое лесничество	Урочище (дача)	Площадь, га		Причины ослабления
		с нарушенной устойчивостью	с утраченной устойчивостью	
Филисовское	-	-	-	-
Итого		-	-	-

Состояние обследованных лесных насаждений приведено в приложении 1.1-1.4 к Акту в зависимости от метода проведения ЛПО.

1.3. В обследованных лесных участках прогнозируется:

Прогноз	Площадь, га
Ослабление лесных насаждений	-
Усыхание лесных насаждений различной степени	-
Развитие очагов вредных организмов	-

1.4. Обнаружено загрязнение лесного участка отходами и выбросами:

промышленными

бытовыми

Вид загрязнения	Размеры загрязнения			Объем, кубм	Площадь загрязнения, га
	длина, метров	ширина, метров	высота, метров		
-	-	-	-	-	-

ЗАКЛЮЧЕНИЕ

Оценка текущего санитарного и лесопатологического состояния лесных насаждений, назначенные профилактические мероприятия по защите лесов, агитационные мероприятия:

Лесоустройство 2013 г.

Состав по таксационному описанию - 8 Олч 2 Б

Средневзвешенная категория состояния насаждения на площади 8,2 га - 1,06

Средневзвешенная категория состояния по породам: Олч 1,0 Б 1,3

Состояние насаждения на данной площади - устойчивое (здоровое)

Мероприятий по предупреждению распространения вредных организмов не требуется.


Дата проведения обследования 05.09.2020 г

Исполнитель работ по проведению лесопатологического обследования:

ФИО

Гаврилов А.К.

Подпись




Результаты проведения лесопатологического обследования лесных насаждений за сентябрь 2020 г.
(месц)

Субъект Российской Федерации Ивановская область Лесничество (лесопарк) ОГКУ "Вичугское лесничество"
Участковое лесничество Филисовское Урочище (лесная дача)

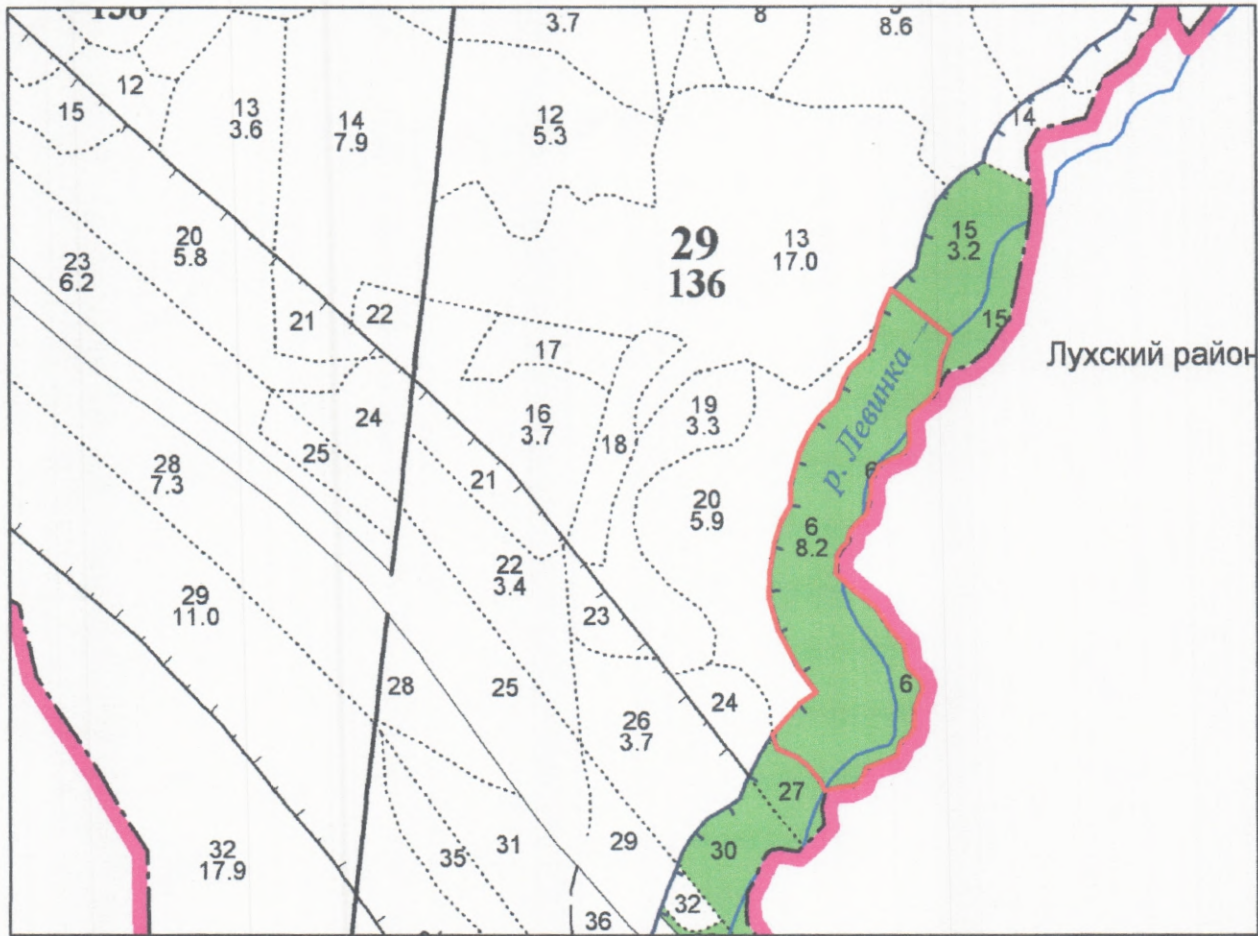
1	2	3	4	5	6	7	Таксационная характеристика лесного насаждения								17	Распределение деревьев по категориям состояния, % от запаса										31	32	Назначенные мероприятия																				
							8	9	10	11	12	13	14	15		16	18	19	20	21	22	23	24	25	26			27	28	29	30	33	34															
Номер квартала	Номер выдела	Площадь выдела, га	Целевое назначение	Категория зашитности	Номер лесопатологического выдела	Площадь лесопатологического выдела, га	состав	порода	возраст	средняя высота, м	средний диаметр, см	тип леса	полнота	бонитет	Запас куб.м/га	Число деревьев на пробе, шт.	без признаков ослабления	ослабленные	сильно ослабленные	усыхающие	свежий сухой	старый сухой	свежий ветровал	старый ветровал	свежий дурлом	старый дурлом	аварийные деревья	Признаки повреждения деревьев	Доля повреждения деревьев, %	Причина ослабления, повреждения	Вид	Площадь, га																
29	6	8,2	Защитные	Леса водохранилищных зон (ОЗУ); березовошиповые, повозащитные участки лесов, расположенные в долине водных объектов)	-	-	8	Оль	50	18	18	ОЛШ С4	0,6	2	140	17	80	14	6																													
							2	Б									94	6																														
Итого по насаждению																																																

Показатели, не соответствующие таксационному описанию отмечаются "**".
Исполнитель работ по проведению лесопатологического обследования:

ФИО Гаврилов А.К. Подпись  Телефон 8 906 611 47 36
Дата составления документа 12.09.2020 г.

Абрис участка

Масштаб 1:10000



№ выдела	Ленты (круговые площадки) перечёта				
	№ ленты (площадки)	длина, м	ширина, м	радиус, м	площадь, га
6	-	-	-	-	-

Номера точек	Координаты	Румбы линий	Длина, м	Номера точек	Координаты	Румбы линий	Длина, м
-	-	-	-	-	-	-	-
-	-	-	-	-	-	-	-
-	-	-	-	-	-	-	-
-	-	-	-	-	-	-	-

Условные обозначения:  - границы участка
 - ОЗУЛ

Исполнитель работ по проведению лесопатологического обследования:

ФИО Гаврилов Андрей Константинович

Подпись 

Дата составления документа 12.09.2020 г.

Телефон 8 906 611 47 36

Лесничество Филисовское уча Категория защитных лесов Леса водоохраных зон

№	Площадь, га	Состав, вид, категория	Подрост, подросток	Ягель, мох	Высота, м	Элементы леса	Возраст, лет	Диаметр, см	Классификация	Группа	Виды леса	Тип	Полнота	Запас сырья, дес. МЗ	Запас на выделе, дес. МЗ	Классификация	Хозяйственные назначения							
1	2	3	4	5	6	7	8	9	10	11	12	13	14	15	16	17	18	19	20	21	22	23	24	
6	8,2	80ЛЧ2Б	1	18	ОЛЧ Б	50	18 18 20	5 2 2	ОЛП С4	0,6	14	115	92	23										
подлесок: ИВК чр средний																								
озу: Берегозаш., почвозаш., участки лесов, расп. вдоль водн																								
11	2,3	80ЛЧ2Б	1	18	ОЛЧ Б	55	18 18 20	6 2 3	ОЛП С4	0,6	14	32	26	6	3									
подлесок: ИВК средний																								
14	8	5Б20ЛЧ10С2Е	1	6	Б ОЛЧ ОС Е	10	6 8	1 1 2	ЕПРЧ С4	0,6	2	2	1	1										
15	3,2	6Б40ЛЧ+Е	1	23	Б ОЛЧ	60	23 24 22 20	6 2 2	ОЛП С4	0,7	22	70	42	2	28	2								
подлесок: ИВК редкий																								
озу: Берегозаш., почвозаш., участки лесов, расп. вдоль водн																								
27	8	6Б30С1Е	1	26	Б ОС Е	65	26 26 26 32 25 26	7 3 1	ЕСЛЖ С3	0,6	20	16	9	2	5	4	2							
подлесок: ИВК редкий																								
озу: Берегозаш., почвозаш., участки лесов, расп. вдоль водн																								
30	1,7	6Б30С1Е	1	26	Б ОС Е	70	26 28 26 32 24 24	7 3 1	ЕСЛЖ С2	0,6	20	34	20	2	10	4	4	1						
подлесок: ИВК редкий																								
озу: Берегозаш., почвозаш., участки лесов, расп. вдоль водн																								
32	4	50С4Б10ЛЧ	1	20	ОС Б ОЛЧ	50	20 24 20 24 18 20	5 3 2	ОЛП С4	0,7	18	7	3	3	3	2	1	2						
33	4	50ЛЧ3Б10С1Е	1	6	ОЛЧ Б ОС Е	10	6 8	1 1 2	ЕПРЧ С4	0,6	2	1	1											
озу: Берегозаш., почвозаш., участки лесов, расп. вдоль водн																								
39	8	70С1Б2Е	1	20	ОС Б Е	40	20 24 20 22 19 22	4 2 1	ЕСЛЖ С2	0,8	23	18	12	3	2	2	4	1						
подлесок: КРЛ редкий																								
40	2	6Е2Б20С	1	20	Е Б ОС	50	20 24 3 2 1	3 2 1	ЕСЛЖ С2	0,6	18	4	2	1	1	1								
подлесок: 10Е (20) 2,0 м, 2,0 тыс. шт./га, благонадежный																								
подлесок: ЛЩ Р средний																								

Конс. Серж
Вел