

УТВЕРЖДАЮ:

Должность
Ф.И.О.
Дата

Председатель комитета Ивановской области
по лесному хозяйству
М.Ю.Яковлев

28.09.2020

АКТ

ЛЕСОПАТОЛОГИЧЕСКОГО ОБСЛЕДОВАНИЯ № 463-2020

лесных насаждений ОГКУ "Вичугское лесничество" (лесничество, лесопарк)
Ивановская область (Субъект Российской Федерации)

Способ лесопатологического обследования:

1. Визуальный

2. Инструментальный

Место проведения:

Участковое лесничество	Урочище	Квартал	Выдел	Площадь, га
1	2	3	4	5
Филисовское	-	19	39	6,7

Лесопатологическое обследование проведено на общей площади 6,7 га.

1. Визуальное лесопатологическое обследование - кв. 19 вид. 39

Площадь лесопатологического обследования - 6,7 га

Наземное

Дистанционное

1.1. На площади 6,7 га фактически таксационная характеристика лесного насаждения соответствует (не соответствует) таксационному описанию (нужное подчеркнуть)

Причины несоответствия: _____

Список участков с выявленными несоответствиями приведен в приложении 1 к настоящему Акту.

1.2. Лесные насаждения с нарушенной и утраченной устойчивостью выявлены на площади га.

Участковое лесничество	Урочище (дача)	Площадь, га		Причины ослабления
		с нарушенной устойчивостью	с утраченной устойчивостью	
Филисовское	-	-	-	-
Итого		-	-	

Состояние обследованных лесных насаждений приведено в приложении 1.1-1.4 к Акту в зависимости от метода проведения ЛПО.

1.3. В обследованных лесных участках прогнозируется:

Прогноз	Площадь, га
Ослабление лесных насаждений	-
Усыхание лесных насаждений различной степени	-
Развитие очагов вредных организмов	-

1.4. Обнаружено загрязнение лесного участка отходами и выбросами:

промышленными

бытовыми

Вид загрязнения	Размеры загрязнения			Объем, кубм	Площадь загрязнения, га
	длина, метров	ширина, метров	высота, метров		
-	-	-	-	-	-

ЗАКЛЮЧЕНИЕ

Оценка текущего санитарного и лесопатологического состояния лесных насаждений, назначенные профилактические мероприятия по защите лесов, агитационные мероприятия:

Лесоустройство 2013 г.

Состав по таксационному описанию - 4 Б 4 Ос 2 Е

Средневзвешенная категория состояния насаждения на площади 6,7 га - 1,5

Средневзвешенная категория состояния по породам: Б 1 Ос 1,4 Е 2

Состояние насаждения на данной площади - устойчивое (здоровое)

Мероприятий по предупреждению распространения вредных организмов не требуется.


Дата проведения обследования 01.09.2020 г.

Исполнитель работ по проведению лесопатологического обследования:

ФИО

Гаврилов А.К.

Подпись



Результаты проведения лесопатологического обследования лесных насаждений за _____ сентябрь _____ 2020 г.

(месц)

Субъект Российской Федерации Ивановская область Лесничество (лесопарк) ОГКУ "Вичугское лесничество"
 Участковое лесничество Филисовское Урочище (лесная дача) _____

1	2	3	4	5	6	7	Таксационная характеристика лесного насаждения										Распределение деревьев по категориям состояния, % от запаса										29	30	31	32	33	34		
							8	9	10	11	12	13	14	15	16	17	18	19	20	21	22	23	24	25	26	27							28	
Номер квартала	Номер выдела	Площадь выдела, га	Целевое назначение	Категория защитности	Номер лесопатологического выдела	Площадь лесопатологического выдела, га	состав	порода	возраст	средняя высота, м	средний диаметр, см	тип леса	полнота	бонитет	Запас куб.м/га	Число деревьев на пробе, шт.	без признаков ослабления	ослабленные	сильно ослабленные	усыхающие	свежий сухостой	старый сухостой	свежий ветровал	старый ветровал	свежий бурелом	старый бурелом	аварийные деревья	Признаки повреждения деревьев	Доля повреждения деревьев, %	Причина ослабления, повреждения	Подлежит рубке, %	Вид	Назначенная мера мероприятия	Площадь, га
19	39	6,7	Защитные	Защитные полосы вдоль дорог	-	-	4	Ос	75	26	26	ЕСЛЖ СЗ	0,6	1	230	69	25	7	0	0	1	1	0	2	0	0	0	206	801	358	610	611	.	.
Итого по насаждению							4	Б								33	4			1				2				801	356					

Показатели, не соответствующие табуляции описанию отмечаются "*".

Исполнитель работ по проведению лесопатологического обследования:

ФИО Лаврилов А.К.

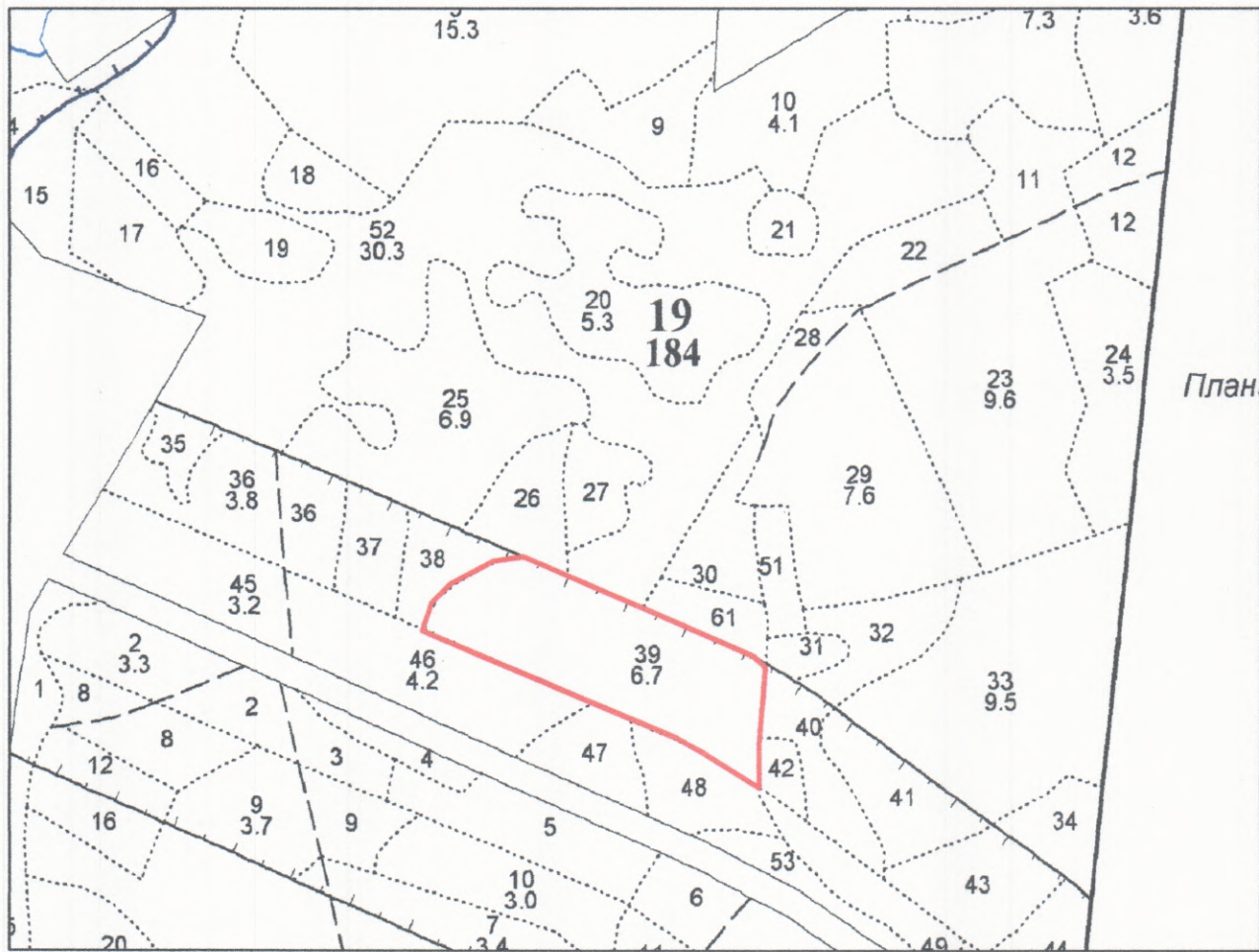
Дата составления документа 11.09.2020 г.

Подпись

Телефон 8 906 611 47 36

Абрис участка

Масштаб 1:10000




№ выдела	Ленты (круговые площадки) перечёта				
	№ ленты (площадки)	длина, м	ширина, м	радиус, м	площадь, га
39	-	-	-	-	-

Номера точек	Координаты	Румбы линий	Длина, м	Номера точек	Координаты	Румбы линий	Длина, м
-	-	-	-	-	-	-	-
-	-	-	-	-	-	-	-
-	-	-	-	-	-	-	-
-	-	-	-	-	-	-	-

Условные обозначения: ————— - границы участка

Исполнитель работ по проведению лесопатологического обследования:

ФИО Гаврилов Андрей Константинович

Подпись 

Дата составления документа 11.09.2020 г.

Телефон 8 906 611 47 36

