

УТВЕРЖДАЮ:

Должность Председатель комитета Ивановской области
по лесному хозяйству
 Ф.И.О. М.Ю. Яковлев
 Дата 28.09.2010

Акт

лесопатологического обследования № 434-2010

лесных насаждений ОГКУ "Заволжское лесничество" (лесничество, лесопарк)
Ивановская область (субъект Российской Федерации)

Способ лесопатологического обследования: 1. Визуальный
 2. Инструментальный

Место проведения

Участковое лесничество	Урочище (дача)	Квартал (кварталы)	Выдел (Выделы)	Площадь, га
Жажлевское		33	13	7,90

Лесопатологическое обследование проведено на площади 7,90 га

1. Визуальное лесопатологическое обследование - кв. 33 выд. 13

Площадь лесопатологического обследования - 7,9 га.

Наземное

Дистанционное

1.1. На площади 7,9 га фактическая таксационная характеристика лесного насаждения соответствует (не соответствует) таксационному описанию (нужное подчеркнуть).

Причины несоответствия: _____

Список участков с выявленными несоответствиями приведен в приложении 1 к настоящему Акту

1.2. Лесные насаждения с нарушенной или утраченной устойчивостью выявлены на площади _____ га:

Участковое лесничество	Урочище дача	Площадь, га		Причина ослабления (гибели)
		с нарушенной устойчивостью	с утраченной устойчивостью	
-	-	-	-	-

Состояние обследованных лесных насаждений приведено в приложениях 1.1-1.4 к Акту в зависимости от метода проведения ЛПО

1.3. В обследованных лесных участках прогнозируется:

Прогноз	Площадь, га
Ослабление лесных насаждений	-
Усыхание лесных насаждений	-
Развитие очагов вредных организмов	-

1.4. Обнаружено загрязнение лесного участка отходами и выбросами: промышленными
бытовыми

Вид загрязнения	Размеры загрязнения			Объем, кубм	площадь загрязнения, га
	длина, м	ширина, м	высота, м		
-	-	-	-	-	-

ЗАКЛЮЧЕНИЕ

Оценка текущего санитарного и лесопатологического состояния лесных насаждений, назначенные профилактические мероприятия по защите лесов, агитационные мероприятия: Лесоустройство 2018 г.

Состав по таксационному описанию - 7Б1Ос1Е1С

Средневзвешенная категория состояния насаждения на площади 7,9 га - 1,48.

Средневзвешенная категория состояния по породам: Б - 1,3; Ос - 1,9; Е - 2; С - 1,8;

Состояние насаждения на данной площади - устойчивое.


Мероприятия по предупреждению распространения вредных организмов не требуются.

Дата проведения обследования 03.09.2020 г.

Исполнитель работ по проведению лесопатологического обследования:

ФИО _____ Зайцев Алексей Николаевич

Подпись _____



Результаты проведения лесопатологического обследования лесных насаждений за Сентябрь 2020 г.

Субъект Российской Федерации Ивановская область Лесничество (лесопарк) ОГКУ "Заволжское лесничество"


Участковое лесничество Жажлевское Урочище (лесная дача)

Номер квартала	Номер выдела	Площадь выдела	Целевое назначение лесов	Категория защитных лесов	Номер лесопатологического выдела	Площадь лесопатологического выдела, га	Таксационная характеристика лесного насаждения												Число деревьев на пробе	Распределение деревьев по категориям состояния, % от запаса										Признаки повреждения деревьев ***	Доля поврежденных деревьев, %	Причина ослабления, повреждения **	Подлежит рубке, %	Назначенные мероприятия	
							состав	порода	возраст	средняя высота, м	средний диаметр, см	тип леса	полнота	тоннит	запас, куб м/га	без признаков ослабления	ослабленные	сильно ослабленные		усыхающие	свежий сухостой	старый сухостой	свежий ветровал	старый ветровал	свежий бурелом	старый бурелом	аварийные деревья	вид	площадь, га						
33	13	7,90	Защитные	Запретные полосы, расположенные вдоль водных объектов	6	7	8	9	10	11	12	13	14	15	16	17	18	19	20	21	22	23	24	25	26	27	28	29	30	31	32	33	34		
							7	Б	65	24	22	ЕСЛЖ	0,5	1	150		53,0	15,0	1,0					1,0			206, 209,		821						
							1	Ос									4,0	5,0				1,0					832		350						
							1	Е									6,0	2,0				1,0	1,0				610, 206		343, 821						
							1	С									5,0	4,0					1,0				206		821						
																	68,0	26,0	1,0			2,0					206, 209, 832, 610		821, 350, 343						

Показатели, не соответствующие таксационному описанию отмечаются «*».
**причины воздействия сильных ветров прошлых лет, повлекшие наклон более 10°, изгиб или вывал деревьев (код 821), гнили стволы (код 350), повр. (заселено или отработано) короедом-типографом (код 343), повреждения;

*** признаки обрыв корней (вывал) прошлых лет (код 206), мех. повр. ствола в области кроны прошлых лет (<2/3 окр. ств.) (код 209), наличие гнили (код 832), местное поселение стволовых (отработано) (код 610), повреждения;

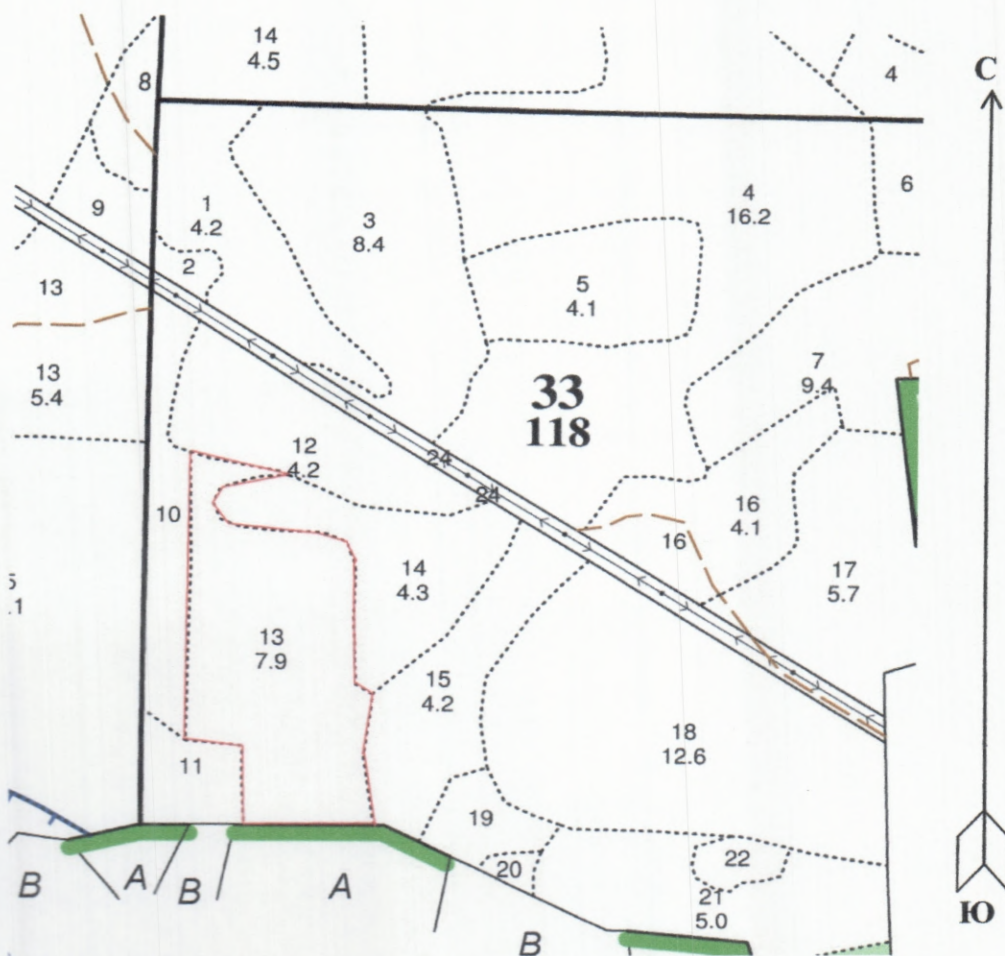
Исполнитель работ по проведению лесопатологического обследования:

ФИО Зайцев Алексей Николаевич Подпись  Телефон 8 (4922) 53-05-61

Дата составления документа 14.09.2020 г.

Абрис участка

М 1:10000



№ выдела	Ленты (круговой площадки) перечёта				
	№ ленты (площадки)	длина, м	ширина, м	радиус, м	площадь, га
13	-	-	-	-	-

Номера точек	Координаты	Румбы линий	Длина, м	Номера точек	Координаты	Румбы линий	Длина, м
-	-	-	-	-	-	-	-
-	-	-	-	-	-	-	-
-	-	-	-	-	-	-	-
-	-	-	-	-	-	-	-

Условные обозначения: — - границы участка

Исполнитель работ по проведению лесопатологического обследования:

ФИО Зайцев Алексей Николаевич

Подпись

Дата составления документа 14.09.2020 г.

Телефон 8 (4922) 53-05-61

№ участка	№	История	Состав	Площадь	Вид	Средний диаметр	Высота	Средний диаметр	Высота	Средний диаметр	Высота	Средний диаметр	Высота	Средний диаметр	Высота	Средний диаметр	Высота	Средний диаметр	Высота	Средний диаметр	Высота		
1	2	3	4	5	6	7	8	9	10	11	12	13	14	15	16	17	18	19	20	21	22	23	24

Равн. поступел. р
25%

8	4,8	6БЗС1Е	1	25	Б	65	25	24	7	4	1	ЕСЛЖ	0,8	26	125	75	2						
							24	24								37	1						
							23	22								13	1						

9	4,1	4С2Е4В+ОС	1	24	С	75	24	28	4	3	1	ОСЛЖ	0,7	29	119	48	1						
							23	24								24	1						
							24	26								47	2						

10	2,8	6БЗС1Е+ОС	1	22	Б	50	23	20	5	2	1	ЕСЛЖ	0,4	11	31	19	2						
							22	20								9	1						
							16	14								3	1						

11	1,5	вырубка - 16 т. пней 270 шт/га, в том числе сосны 30 шт/га, диаметр 24 см			Б																		

12	4,2	лесные культуры 6Е4В+С+ОС+Е	1	19	Б	45	18	16	3	2	1	ЕСЛЖ	0,6	17	71	43	1						
							20	18								28	2						

13	7,9	7Б1ОС1Е1С	1	24	Б	65	24	22	7	4	1	ЕСЛЖ	0,5	15	119	83	2						
							25	26								12	4						
							24	22								12	1						

14	4,3	лесные культуры 7С3В+Е+С	1	24	С	66	24	22	4	3	1	ОСЛЖ	0,7	29	125	87	1						
							24	22								38	2						

15	4,2	6Б1ОУЦ1Е	1	19	Б	60	19	20	6	3	3	ЕДМ	0,5	11	46	37	2						
----	-----	----------	---	----	---	----	----	----	---	---	---	-----	-----	----	----	----	---	--	--	--	--	--	--

лесные культуры
см. лесовод.
Э.Х. Гуреев